

UCHWAŁA Nr XXXV/248/12
RADY MIEJSKIEJ W BARANOWIE SANDOMIERSKIM
z dnia 11 grudnia 2012 roku

w sprawie zatwierdzenia zmian w Planie Odnowy Miejscowości Dymitrów Mały na lata 2008-2015.

Na podstawie art. 18 ust. 2 pkt 6 ustawy z dnia 8 marca 1990 roku o samorządzie gminnym (tj. Dz. U z 2001 roku Nr 142, poz. 1591 z późn. zm.) oraz § 10 ust. 2 pkt 2 Rozporządzenia Ministra Rolnictwa i Rozwoju Wsi z dnia 14 lutego 2008 roku w sprawie szczególnych warunków i trybu przeznaczania pomocy finansowej w ramach działania „Odnowa i rozwój wsi” objętego Programem Rozwoju Obszarów Wiejskich na lata 2007-2013 (Dz. U. z 2008 roku Nr 38, poz. 220) uchwała się, co następuje:

§ 1. Załącznik do uchwały nr XXIX/246/09 Rady Miejskiej w Baranowie Sandomierskim z dnia 30 marca 2009 roku w sprawie zatwierdzenia Planu Odnowy Miejscowości Dymitrów Mały na lata 2008-2015, otrzymuje nowe brzmienie, zatwierdzone uchwałą Zebrania Wiejskiego Sołectwa Dymitrów Mały z dnia 9 grudnia 2012 roku, według treści jak w załączniku do niniejszej uchwały.

§ 2. Wykonanie uchwały powierza się Burmistrzowi Miasta i Gminy Baranów Sandomierski.

§ 3. Uchwała wchodzi w życie z dniem podjęcia.

Przewodniczący Rady Miejskiej


inż. Kazimierz IDZIK

Załącznik
do uchwały nr XXXV/248/12
Rady Miejskiej w Baranowie Sandomierskim
z dnia 11 grudnia 2012 r.

PLAN ODNOWY MIEJSCOWOŚCI DYMITRÓW MAŁY NA LATA 2008-2015

Gmina Baranów Sandomierski



Opracował zespół:
Arleta Siwek
Stanisław Baska
Szkolenia i Treningi BAS Stanisław Baska

Współpraca:
Krzysztof Pitra
Urząd Miasta i Gminy Baranów Sandomierski

Dymitrów Mały, lipiec 2008r.

Spis treści

1.	WSTĘP	3
1.1	Cel opracowania	3
1.2	Przedmiot opracowania	3
2.	CHARAKTERYSTYKA I INWENTARYZACJA ZASOBÓW WSI	4
2.1.	Położenie sołectwa na tle innych miejscowości gminy	4
2.2.	Historia miejscowości	5
2.3.	Zasoby naturalne i walory przyrodniczo – krajobrazowe	6
2.4.	Klimat	6
2.5.	Ludność	7
2.6.	Struktura bezrobocia	9
2.7.	Zlokalizowane instytucje publiczne	10
2.8.	Oświata	10
2.9.	Opieka zdrowotna	10
2.10.	Organizacje typu stowarzyszenia, OSP, LZS	10
2.11.	Pomoc społeczna	11
2.12.	Lokalna infrastruktura techniczna	11
2.13.	Zasoby lokalne - dziedzictwo kulturowe i społeczne	13
2.14.	Firmy zlokalizowane na terenie sołectwa	16
2.15.	Rolnictwo	17
2.16.	Lokalnie występujące problemy rozwojowe	17
2.17.	Podejmowane inicjatywy mieszkańców za ostatnie 5 lat	18
2.18.	Inwestycje/Koniunktura budowlana	18
3.	ANALIZA SWOT	19
4.	WIZJA	22
5.	ANALIZA ZASOBÓW WSI	23
6.	PRIORYTETY ROZWOJU I KIERUNKI DZIAŁAŃ	24
7.	RANKING I HARMONOGRAM DZIAŁAŃ	26
7.1.	Ranking działań	26
7.2.	Harmonogram realizacji działań	27
8.	DZIAŁANIA WYBRANE DO DOFINANSOWANIA W RAMACH PROW	28
8.1.	Rozbudowa i remont remizy strażackiej	28
8.2.	Modernizacja stadionu do piłki nożnej	30
8.3.	Budowa chodników	32
9.	WDROŻENIE PLANU DO REALIZACJI	34
10.	GLOSARIUM	34
11.	ŹRÓDŁA INFORMACJI O PROGRAMACH POMOCOWYCH	35

1. WSTĘP

1.1 Cel opracowania

Celem niniejszego opracowania jest sformułowanie Planu Odnowy Miejscowości Dymitrów Mały na lata 2008 - 2015. Plan będzie dokumentem stanowiącym podstawy decyzji podejmowanych przez organy sołectwa i władze gminy Baranów Sandomierski, dotyczącym przedsięwzięć rozwojowych w Dymitrowie Małym.

Plan jest także dokumentem niezbędnym przy działaniach, które będą wspierane przez środki pomocowe z Unii Europejskiej, zwłaszcza z „Programu Rozwoju Obszarów Wiejskich na lata 2007-2013”, w zakresie działania „Odnowa i rozwój wsi”. Plan ten ma służyć rozwojowi infrastruktury społecznej i technicznej wsi Dymitrów Mały.

Mieszkańcy sołectwa Dymitrów Mały są dumni ze swojej miejscowości. Chcą żyć w atrakcyjnej, ładnej i przyjaznej wsi. Poprawiając warunki swojego zamieszkania i rozwijając swoją wieś, nie chcą stracić nic z jej kameralności i uroku, a przy okazji zintegrować się - wspólnie działając.

Plan Odnowy Miejscowości powstał w celu pobudzenia mieszkańców do wspólnego działania na rzecz sołectwa Dymitrów Mały. Dokument ten powstał przy znacznym udziale mieszkańców. Określa on najważniejsze działania, które sami zainteresowani uznali za istotne dla swojej miejscowości, działania, które pomogą im rozwiązać problemy, pokonać bariery i osiągnąć stawiane sobie przez nich cele. Proponowane przedsięwzięcia mieszkańcy uznali za realne, możliwe do zrealizowania, przy założeniu także ich własnej aktywności oraz przy zaangażowaniu władz samorządowych Gminy Baranów Sandomierski. Plan Odnowy Miejscowości powstał w wyniku dyskusji na zebraniach wiejskich, po konsultacji Rady Sołectkiej z mieszkańcami i uświadomił mieszkańcom ich ważną rolę w tworzeniu pomysłów na własny rozwój i poprawę warunków życia. Plan Odnowy Sołectwa Dymitrów Mały dotyczy kilku najbliższych lat. W okresie tym podejmowane będą określone - z uwagi na zaplanowane cele i priorytety rozwojowe - działania inwestycyjne. Podjęcie się realizacji danego zadania poprzedzone zostanie przygotowaniem niezbędnych opisów i uzasadnień realizacji zadania, opracowaniem zakresu rzeczowego, określeniem kosztów i terminów realizacji. Tak przygotowane i określone zadania będą przyjmowane przez zebrania wiejskie i będą stanowić kolejne załączniki do planu.

1.2 Przedmiot opracowania

Przedmiotem opracowania jest:

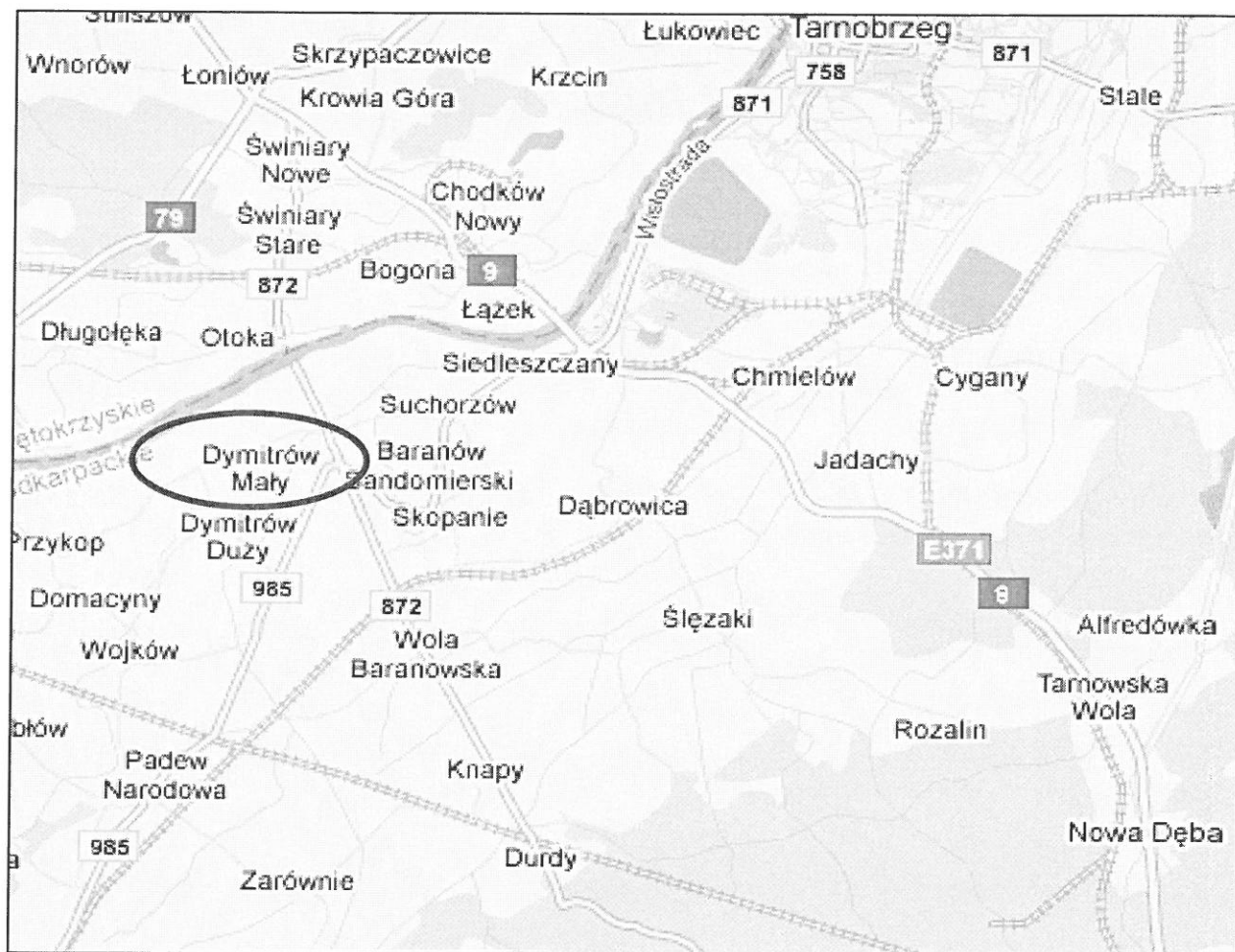
- Charakterystyka wsi
- Opis planowanych przedsięwzięć
- Kosztorys planowanych przedsięwzięć
- Harmonogram planowanych przedsięwzięć

2. CHARAKTERYSTYKA I INWENTARYZACJA ZASOBÓW WSI

2.1. Położenie sołectwa na tle innych miejscowości gminy

Miejscowość Dymitrów Mały położona jest w północno-zachodniej części województwa podkarpackiego, w powiecie tarnobrzeskim, w Gminie Baranów Sandomierski. Wyznaczają ją współrzędne geograficzne: 50° 29' N i 21° 30' E.

Mapka sytuacyjna



Wieś leży przy drodze powiatowej nr 1121,22, granicząc:

- od północy z sołectwem Otoka
- od wschodu z Baranowem Sandomierskim
- od południa z sołectwem Dymitrów Duży
- od południowego – zachodu z sołectwem Przykop
- od zachodu z sołectwem Domacyny

Administracyjnie Dymitrów Mały jest jednym z 14 sołectw gminy Baranów Sandomierski. Obszar wsi wynosi 465ha.

Pod względem fizyczno-geograficznym wg J. Kondrackiego obszar wsi położony jest w mezoregionie Równiny Tarnobrzeskiej wchodzącej w skład Kotliny Sandomierskiej, będącej największym makroregionem północnego Podkarpacia.

2.2. Historia miejscowości

Miejscowość Dymitrów Mały leży w delcie rzek Wisły i Babulówki. Nazwa wsi wywodzi się z legendy o ostatnich osadnikach, zwanych: Dymitr Duży i Dymitr Mały, wywodzących się ze znanego rodu. Nazwy rodu nikt już jednak nie pamięta.

Do miejscowości wjeżdża się z Baranowa Sandomierskiego od strony zamku. Większość gospodarstw zlokalizowana jest wzdłuż drogi. Dymitrów Mały jest typowym przykładem wsi łańcuchówki, wijącej się wzdłuż drogi.

W samym Dymitrowie - wsi należącej jeszcze w XV w. do Mikołaja Szczepieckiego, herbu Leliwa oraz Jana Dymitrowskiego herbu Pilawa, już w roku 1440 znajdował się kościół parafialny pod wezwaniem św. Katarzyny. W roku 1646 parafię baranowską wizytował biskup krakowski Piotr Gęmbiński. W tym okresie kościół w Dymitrowie już przypuszczalnie nie istniał, o co obwiniono, jak to było w ówczesnym zwyczaju, arian. "Szczątki tego kościoła miał zabrać wylew Wisły z początkiem XVIII wieku, a dziś jeszcze wskazują głęboką rozpadlinę, gdzie według miejscowego podania miał się zapaść, chcąc uniknąć profanacji przez innowierców " - napominał w 1908 roku Dunikowski.

W Dymitrowie Małym istnieje wiele pamiątek kultu religijnego, w postaci krzyży i kapliczek przydrożnych. Z jedną z nich związana jest ciekawa historia. Jak wspominają mieszkańcy, w roku 1932 miał miejsce wylew Wisły i miejscowość nawiedziła wielka powódź. Kiedy woda opadła, w drzewach na zboczu, mieszkańcy znaleźli drewnianą figurkę św. Jana Nepomucena. Pan Michał Piątka zdecydował, iż figurka pozostanie na tym właśnie miejscu. Wybudował on cokół i daszek oraz postawił figurkę pośród drzew, gdzie przetrwała II wojnę światową. Po wojnie figurka została odnowiona i zabezpieczona przed zniszczeniami, poprawiona została również kapliczka chroniąca postać św. Jana Nepomucena. W roku 1992, 24 czerwca, ówczesny ks. proboszcz, Andrzej Machowicz, podczas uroczystego nabożeństwa odsłonił figurę. Kapliczkę osłaniają dwa piękne klony, które posiadają jeden wspólny konar, co mieszkańcy wsi uznali za cud natury. Tuż przy drodze przebiegającej przez wieś stoi także kapliczka maryjna z 1923 roku, wzniesiona przez Franciszka Durdę jeszcze przed „Wielką Wojną”- w roku 1906. Kapliczka jest drewniana, kryta blachą, zamknięta, ma trzy boczne okna i wejście półkoliste. Dach ozdobiony jest wieżyczką. Wewnątrz znajduje się obraz Matki Boskiej Częstochowskiej Tuchowskiej. Kapliczka ta zwana jest „Mszalną” i została wyświęcona przez biskupa Walege. Obiekt ten był niejednokrotnie odnawiany przez mieszkańców.

Za nim rozciągają się nadwiślańskie równiny, upstrzone licznymi stawami i porośnięte pięknymi sadami.

Na granicy wsi Dymitrów Mały oraz Przykop wznosi się pochylony krzyż z figurką Chrystusa, poświęcony przez biskupa tarnowskiego Jerzego Ablewicza w roku 1982. Jest on kopią krzyża z 1899r., znajdującego się w tym samym miejscu.

Od 1900r. we wsi działa Ochotnicza Straż Pożarna.

W latach 1975-1998 miejscowość administracyjnie należała do województwa tarnobrzemeskiego.

Ważne osoby:

Mikołaj Szczepiecki – właściciel wsi

Jan Dymitrowski herbu Pilawa – właściciel wsi

Andrzej Machowicz – ks. proboszcz

Michał Piątka – wybudował kapliczkę dla figurki św. Jana Nepomucena

Stanisław Gorazd – przyczynił się do budowy remizy strażackiej

Janina Barszczewska – znaczny wkład w rozwój infrastruktury wsi

Eugeniusz Ząbek – obecny sołtys wsi – wkład w rozwój sołectwa

2.3. Zasoby naturalne i walory przyrodniczo – krajobrazowe

Dymitrów Mały leży w północno-zachodniej części Kotliny Sandomierskiej w obrębie mezoregionu - Równiny Tarnobrzesckiej. Równinę Tarnobrzescką budują piaski rzeczne, rzeczno-lodowcowe i eoliczne, na których rozwinęły się wydmy. Typowymi dla krajobrazu tej równiny są szerokie płaskie doliny rzek, pokryte połaciami starorzeczy, mokradeł i łąk - stanowiące pozostałości istniejących tu niegdyś bagien i błot. Pod względem rzeźby terenu obszar wsi jest płaskorówninny.

Miejscowość rozciąga się przy płynącej tutaj szeroką wstęgą Wisły. Walory przyrodnicze doliny Wisły wynikają z zachowanej specyficznej, często unikatowej fauny, obecności siedlisk charakterystycznych dla dolin nieuregulowanych rzek oraz bogatej roślinności. Stanowią one korytarz ekologiczny o znaczeniu krajowym, jest on także potencjalnie cennym obszarem rekreacyjnym i turystycznym.

Wyspy w nurcie rzeki i piaszczyste ławice o różnym stadium sukcesji roślinnej, stanowią jedyne miejsca lęgowe dla tzw. „wyspowych” gatunków ptaków. Pod względem szaty roślinnej dolina Wisły stanowi specyficzny i ważny zespół roślinnych krajobrazów. Rozległą dolinę rzeki zajmuje szachownica pól uprawnych, łąk i pastwisk.

Na terenie wsi właściwie nie występują zbiorowiska leśne. Szerokie łąki i pola uprawne przecinają jedynie kępy drzew i krzewów, wśród których pojawiają się wierzby i brzezina; gdzieś tam błyszczą słońcu tafle stawów. Znajdują się tutaj stawy zwane „Gręboszów”.

Warstwa krzewów składa się z nielicznych, lecz rosnących w dużym zwarceniu gatunków: kruszyny, jarzębiny, rzadziej leszczyny.

Największą grupę kręgowców stanowią ptaki. Szereg gatunków związanych jest z doliną Wisły. Występują tu np.: mewy, rybitwy, sieweczki. Skarpy zasiedlają brzegówki i zimorodki. Ponadto nie trudno o spotkanie z bocianem, puszczykiem, dzięciołem czarnym i dużym. Atrakcją są również ptaki drapieżne jak jastrząb, myszołów, kruk. Wśród ptactwa łąkowego łatwo można zaobserwować kuropatkę, przepiórkę, czy też bażanta.

Zadrzewienia i kępy krzewów na podmokłym gruncie zajmuje ryjówka mała i aksamitna, zaś suche i ciepłe biotopy wybiera inny owadożerny ssak - zębiełek białawy i karliczek.

Oprócz całej gamy pospolitych gatunków roślin, można wyróżnić rzadziej spotykane: ostróżeczkę polną, wilczomleczka obrotnego oraz mierzwię czarną. W starorzeczach i basenach popowodziowych występują rośliny wodne reprezentowane przez cieciorę brunatną i namulnik brzegowy.

Przez teren wsi przepływa również rzeka Babulówka, która z uwagi na odbiór ścieków ze Specjalnej Strefy Ekonomicznej w Mielcu jest silnie zanieczyszczona.

Zarówno rzeka Wisła, jak i Babulówka, przepływające przez sołectwo, z uwagi na możliwość wylewów stwarzają zagrożenie powodziowe dla mieszkańców wsi. Powierzchnia zalewowa rzek wynosi 4,65 km², przy 290 osobach do ewakuacji (ok. 105 gospodarstw).

Obecnie teren wsi jest zdecydowanie rolniczy, o przewadze gleb bielocowych i brunatnych, a także urodzajnego czarnoziemiu. Uprawom sprzyja dość korzystny klimat, nasłonecznienie oraz kierunki i prędkość wiatrów.

2.4. Klimat

Obszar wsi Dymitrów Mały wg. klasyfikacji Gumińskiego na dzielnice rolniczo-klimatyczne leży w obrębie dzielnicy sandomiersko-rzeszowskiej oraz dzielnicy tarnowskiej.

Elementy klimatyczne:

- Usłonecznienie - największe na obszarze wsi ma miejsce w okresie od kwietnia do września. Średnie roczne usłonecznienie wynosi około 4,5 godziny. Ilość dni pochmurnych w ciągu roku wynosi średnio 133, natomiast dni pogodnych ok. 40.
- Temperatura powietrza - najcieplejszym miesiącem jest lipiec, najchłodniejszym - styczeń. Średnia roczna amplituda waha się w granicach 22°C.
- Opady atmosferyczne - średnie roczne sumy opadów wynoszą 515 mm. Miesięczne maksimum przyda w lipcu, minimum w styczniu.
- Wiatry - są jednym z najbardziej zmiennych elementów klimatu. W związku z ogólną cyrkulacją atmosferyczną przeważającymi wiatrami na omawianym terenie są wiatry zachodnie, które stanowią 17,5% ogólnej ilości wiatrów i południowo - zachodnie - 12,7%.
- Wilgotność powietrza - Średnia roczna wilgotność wynosi 78 %.
- Mgły - występują najczęściej jesienią i zimą. Latem występują sporadycznie. Średnia roczna liczba dni z mgłą waha się w granicach 78.
- Okres wegetacyjny roślin - (ilość dni z temperaturą większą niż +5°C) dla obszaru wsi rozpoczyna się około 5 kwietnia, a kończy około 11 listopada. Czas trwania okresu wynosi 209 - 220 dni.

2.5. Ludność

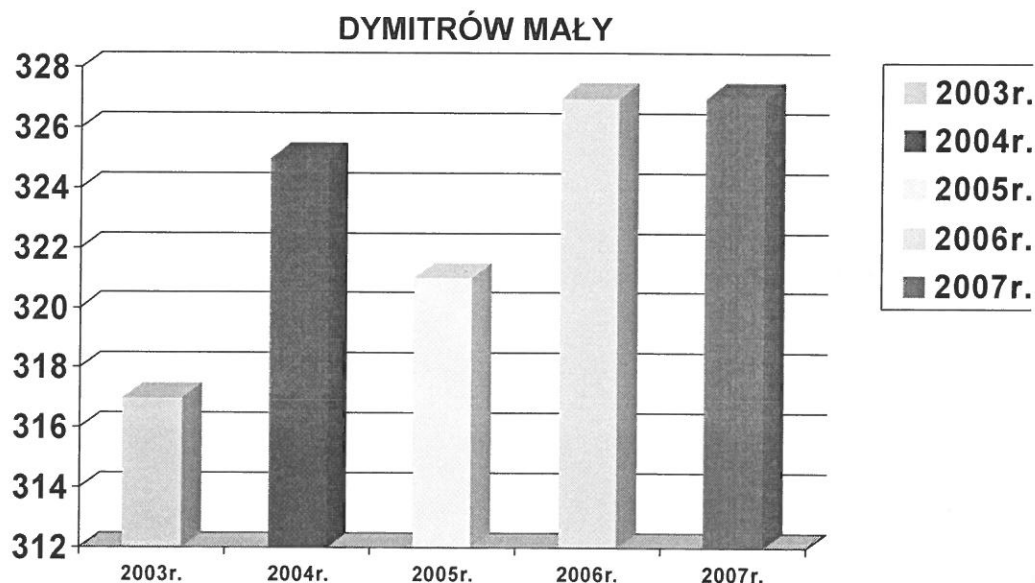
W latach 2003-2007 w Dymitrowie Małym można było zaobserwować zróżnicowany przyrost ludności. W 2003r. wieś zamieszkiwało 317 osób, po czym liczba mieszkańców ulegała nieznacznym zmianom, osiągając w 2005r. liczbę 321 osób. Poniższa tabela oraz Wykres 1 prezentują liczbę mieszkańców sołectwa w poszczególnych latach.

Tabela 1 Liczba ludności

Rok	2003	2004	2005	2006	2007
Liczba mieszkańców	317	325	321	327	327

Miejscowość Dymitrów Mały, pod względem liczby mieszkańców oscyluje wokół 327 osób, przy średniej dla województwa podkarpackiego wynoszącej ok. 580 osób. Jest to więc miejscowość niewielka.

Wykres 1 Liczba ludności

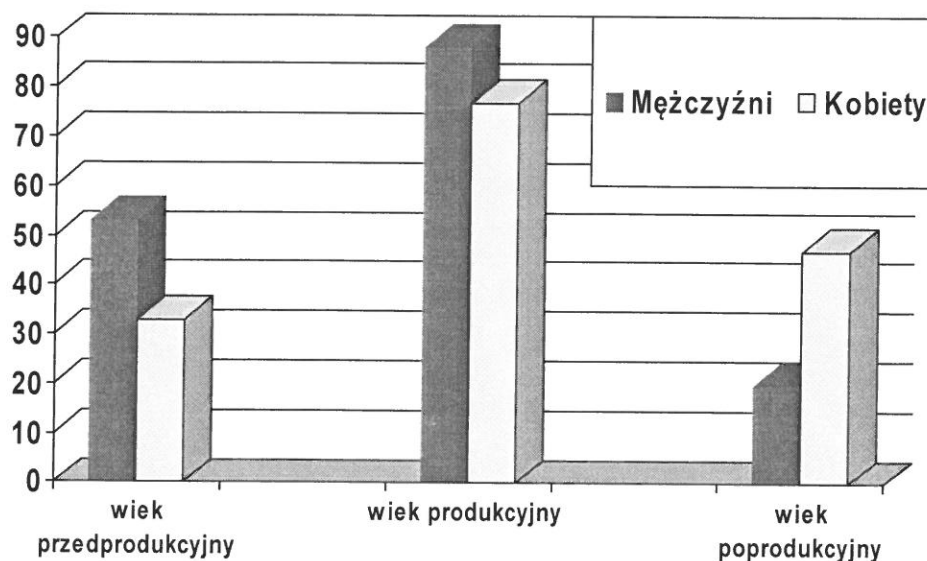


W pierwszej połowie 2008r., Dymitrów Mały zamieszkiwało 318 osób, w tym 161 mężczyzn i 157 kobiet, przy czym osoby w wieku produkcyjnym stanowiły około 52% ogólnej liczby mieszkańców. W tabeli i wykresie poniżej zaprezentowano zestawienie mieszkańców sołectwa wg. płci i ekonomicznych grup wiekowych.

Tabela 2 Mieszkańcy wg. płci i ekonomicznych grup wiekowych

Wyszczególnienie	Ogółem	Mężczyźni	Kobiety
Ogółem	318	161	157
W wieku: przedprodukcyjnym (mężczyźni i kobiety w wieku 0-17 lat)	86	53	33
produkcyjnym (mężczyźni w wieku 18-64 lata, kobiety w wieku 18-59)	165	88	77
poprodukcyjnym (mężczyźni w wieku 65 lat i więcej, kobiety w wieku 60 lat i więcej)	67	20	47

Wykres 2 Mieszkańcy wg. płci i ekonomicznych grup wiekowych



W wieku przedprodukcyjnym i produkcyjnym w pierwszej połowie 2008r. zaobserwowano większą liczbę mężczyzn niż kobiet, natomiast w wieku poprodukcyjnym dominują kobiety.

Ruch naturalny na terenie sołectwa w latach 2006 – 2007 kształtował się następująco:

Tabela 3 Ruch naturalny

Rok	2006	2007
Urodzenia	1	3
Zgony	2	4
Przyrost naturalny	- 1	- 1

W 2007r. na terenie sołectwa można zaobserwować niekorzystną tendencję zmniejszania się przyrostu naturalnego. Sytuacja ta ma miejsce, mimo, że w okresie prokreacyjny wchodzi osoby urodzone w okresie wyżu demograficznego. Taki, a nie inny przyrost naturalny, ma wpływ na funkcjonowanie niektórych placówek istniejących na terenie wsi, jak chociażby szkoły, ponieważ wysokość subwencji zależy od liczby uczniów w klasie.

2.6. Struktura bezrobocia

W latach 2003-2005 zaobserwowano zrównoważony poziom bezrobocia na terenie sołectwa, który wahał się w przedziale 18-20 osób, co stanowi ok. 6,2% ogółu mieszkańców sołectwa. Powyższe wskaźniki wskazują, iż jedynie niewielki odsetek mieszkańców wsi pozostaje bez pracy, co jest dowodem znacznej aktywności zawodowej mieszkańców Dymitrowa Małego. Poniższe tabele przedstawiają liczbę zarejestrowanych bezrobotnych w latach 2003-2005 wg. wykształcenia, wieku oraz czasu pozostawania bez pracy.

Tabela 4 Liczba zarejestrowanych bezrobotnych wg. wykształcenia w latach 2003-2005

Sołectwo	Liczba zarejestrowanych bezrobotnych wg. wykształcenia									
	Wyższe		polic.i śred. zaw		śred. ogólnksz		zasad.zawod.		pozostałe	
	o	k	o	k	o	k	o	k	o	k
Dymitrów Mały	stan na 31.12.2003 rok - ogółem 18, w tym 8 kobiet									
	0	0	8	6	0	0	6	2	4	0
	stan na 31.12.2004 rok - ogółem 18, w tym 8 kobiet									
	1	1	6	4	0	0	6	3	5	0
Dymitrów Mały	stan na 31.12.2005 rok - ogółem 20, w tym 9 kobiet									
	1	1	5	3	0	0	8	4	6	1

Tabela 5 Liczba zarejestrowanych bezrobotnych wg wieku w latach 2003-2005

Sołectwo	Liczba zarejestrowanych bezrobotnych wg wieku w latach													
	od 15 do 17		od 18 do 24		od 25 do 34		od 35 do 44		od 45 do 54		od 55 do 59		60 i więcej	
	o	k	o	k	o	k	o	k	o	k	o	k	o	k
Dymitrów Mały	stan na 31.12.2003 rok													
	0	0	6	3	8	5	1	0	3	0	0	0	0	0
	stan na 31.12.2004 rok													
	0	0	6	3	6	3	3	2	3	0	0	0	0	0
Dymitrów Mały	stan na 31.12.2005 rok													
	0	0	6	2	8	5	2	1	4	1	0	0	0	0

Tabela 6 Liczba zarejestrowanych bezrobotnych w latach 2003-2005 wg czasu pozostawania bez pracy w miesiącach

Sołectwo	Liczba zarejestrowanych bezrobotnych wg czasu pozostawania bez pracy w miesiącach											
	do 1m-ca		od 1 do 3		od 3 do 6		od 6 do 12		od 12 do 24		powyż. 24	
	o	k	o	k	o	k	o	k	o	k	o	k
Dymitrów Mały	stan na 31.12.2003 rok											
	2	0	2	0	0	0	5	1	4	3	5	4
	stan na 31.12.2004 rok											
	2	0	2	1	2	1	2	0	3	1	7	5
Dymitrów Mały	stan na 31.12.2005 rok											
	0	0	2	1	1	1	4	1	6	3	7	4

o- ogółem
k- kobiety

Największą grupą bezrobotnych są osoby z wykształceniem zasadniczym zawodowym, osoby w grupie wiekowej 25-34 lata oraz osoby pozostające bez pracy powyżej 24 miesięcy. Analiza powyższych danych wskazuje na konieczność aktywizacji zawodowej, społecznej osób długotrwale bezrobotnych oraz młodzieży celem stałego podnoszenia kwalifikacji i kontynuowania nauki. Działania te mogą się bowiem znacznie przyczynić do spadku bezrobocia w opisanych powyżej grupach.

2.7. Zlokalizowane instytucje publiczne

Na terenie sołectwa zlokalizowane są następujące instytucje świadczące usługi dla ludności, pełniące funkcje edukacyjne i społeczne oraz będące ośrodkiem życia religijnego.

Tabela 7 Instytucje publiczne

Wyszczególnienie	Charakterystyka
Szkoły	Brak szkoły podstawowej
Przedszkola	Brak przedszkola
Domy kultury	Brak
OSP - remizy	OSP w Dymitrowie Małym została założona w 1900r., Jednostka liczy 34 osoby. OSP zajmuje się zapobieganiem pożarom oraz współpracą w tym zakresie z instytucjami i innymi stowarzyszeniami. Bierze udział w akcjach ratowniczo-gaśniczych, zapobiega zagrożeniom ekologicznym oraz bierze udział w innych zdarzeniach. Zajmuje się krzewieniem wśród członków OSP kultury fizycznej i sportu oraz prowadzeniem działalności kulturalnej, oświatowej i rozrywkowej. OSP w Dymitrowie Małym skupia 5 grup (dzieci: grupa dziewcząt i chłopców, młodzież: grupa dziewcząt i chłopców, grupa dorosłych). Na terenie wsi zlokalizowana jest remiza strażacka wybudowana w 1967r.
Parafia	Wieś należy do parafii Baranów Sandomierski
Obiekty świetlicowe	Dawny Dom Ludowy przylegający do remizy strażackiej, który może zostać dostosowany do pełnienia funkcji świetlicowej.
Boiska sportowe i inne obiekty sportowe	Obecnie trwają prace nad przygotowaniem terenu pod boisko do piłki nożnej i boisko do piłki siatkowej.
Infrastruktura rekreacyjna/turystyczna	Rzeka Wisła, Rzeka Babulówka, stawy zwane „Gręboszów”, akwen „Łacha”, lasek „Kępa”

2.8. Oświata

Na terenie sołectwa nie ma zlokalizowanych szkół i przedszkoli. Mieszkańcy wsi korzystają z oferty edukacyjnej instytucji edukacyjnych zlokalizowanych w Baranowie Sandomierskim. Większość młodzieży uczęszcza do szkół podnadgimnazjalnych w Tarnobrzegu i Mielcu.

2.9. Opieka zdrowotna

Zabezpieczeniem potrzeb Miasta i Gminy Baranów Sandomierski w zakresie ochrony zdrowia zajmuje się **Niepubliczny Zakład Opieki Zdrowotnej - Spółka Partnerska Lekarzy**. Placówka wyposażona jest w podstawowy sprzęt medyczny w stopniu zadowalającym.

Zabezpieczenie potrzeb ludności przez PRKCh w Rzeszowie jest niepełne, zwłaszcza w odniesieniu do higieny szkolnej i lekarzy stomatologów.

2.10. Organizacje typu stowarzyszenia, OSP, LZS

Na terenie wsi Dymitrów Mały można zaobserwować niewielką aktywność społeczną w zakresie funkcjonowania organizacji pozarządowych. W dużej mierze sytuacja ta wynika ze słabego stanu infrastruktury społecznej na terenie sołectwa oraz braku niezbędnego wyposażenia, co hamuje aktywność społeczną mieszkańców wsi. Z uwagi na sąsiedztwo Baranowa Sandomierskiego mieszkańcy wsi działają

w organizacjach zlokalizowanych właśnie w tej miejscowości. Koniecznym staje się więc stworzenie warunków lokalowych i sprzętowych w Dymitrowie Małym, umożliwiających aktywizację i lepszą integrację lokalnej społeczności w zakresie podejmowania inicjatyw społecznych aktywizujących i integrujących lokalne środowisko.

Tabela 8 Organizacje, kluby społeczne

Nazwa organizacji	Liczba członków	Działania zrealizowany w ostatnich 3 latach
1. OSP w Dymitrowie Małym - rok założenia 1900	Liczba osób w jednostce - 34	OSP zajmuje się zapobieganiem pożarom oraz współpracą w tym zakresie z instytucjami i innymi stowarzyszeniami. Bierze udział w akcjach ratowniczo-gaśniczych, zapobiega zagrożeniom ekologicznym oraz bierze udział w innych zdarzeniach. Zajmuje się krzewieniem wśród członków OSP kultury fizycznej i sportu oraz prowadzeniem działalności kulturalnej, oświatowej i rozrywkowej.

2.11. Pomoc społeczna

Zabezpieczeniem potrzeb społecznych mieszkańców sołectwa zajmuje się Miejsko-Gminny Ośrodek Pomocy Społecznej w Baranowie Sandomierskim, który jest jednostką organizacyjną gminy realizującą zadania z zakresu pomocy społecznej. Współpracuje on przy realizacji tych zadań z organizacjami społecznymi i pozarządowymi, kościołem katolickim i innymi kościołami, związkami wyznaniowymi oraz osobami fizycznymi i prawnymi.

Pomoc społeczna umożliwia osobom i rodzinom przezwyciężanie trudnych sytuacji życiowych, których nie są one w stanie pokonać, wykorzystując własne uprawnienia, zasoby i możliwości.

W Ośrodku Pomocy Społecznej można uzyskać pomoc finansową, materialną (żywność, środki czystości, odzież itp.) oraz pomoc w ramach szeroko rozumianej pracy socjalnej tj. pośrednictwa w załatwianiu spraw urzędowych osób niezdolnych do czynienia tego we własnym zakresie, poradnictwa, powództwa o roszczenia alimentacyjne, kierowania wniosków o ustalenie niezdolności do pracy i stopnia niepełnosprawności, kompletowania dokumentacji o umieszczenie w Domu Pomocy Społecznej, poradnictwa zawodowego czy też rozmowy wspierającej.

2.12. Lokalna infrastruktura techniczna

Miejscowość posiada dobrze rozwiniętą infrastrukturę techniczną i komunalną. Sołectwo jest w całości zgazyfikowane (mieszkańcy posiadają sieć gazową średniego ciśnienia, łącznie z przyłączami do budynków) i telefonizowane.

Przesyłem i rozdziałem energii elektrycznej zajmuje się Zakład Energetyczny Rzeszów, zaś eksploatacją urządzeń elektrycznych oraz obsługę odbiorów z terenu powiatu tarnobrzeskiego prowadzi Rejon Energetyczny w Tarnobrzegu.

Mieszkańcy sołectwa oraz instytucje z tego terenu korzystają z indywidualnych kotłowni lokalnych lub ogrzewają się piecami. Głównymi paliwami stosowanymi są gaz, węgiel, drewno. Zakłada się:

- utrzymanie rozproszonego systemu ogrzewania,
- sukcesywne zastępowanie paliw stałych innym rodzajem paliwa z wyłączeniem drewna.

Docelowo do celów grzewczych przewiduje się maksymalne wykorzystanie gazu.

Mieszkańcy wsi korzystają z sieci wodociągowej. Wodociągi na terenie Gminy obsługiwane są przez Gminny Zakład Użyteczności Publicznej.

Na terenie sołectwa najpilniejszą potrzebą jest budowa kanalizacji sanitarnej. Obecnie mieszkańcy terenów wiejskich, gdzie brak jest sieci kanalizacyjnej, gromadzą ścieki w przydomowych szambach. Szczelność szamb nie zawsze jest dostateczna i ścieki często wypływają do otoczenia i wody gruntowej. Następuje też dopływ wody gruntowej do szamb, szczególnie przy wysokich poziomach wód. Mieszanie się wody gruntowej ze ściekami, wpływa ujemnie na stan sanitarny środowiska. Jeszcze gorsza sytuacja jest tam, gdzie nie ma szamb, a ścieki wylewają się bezpośrednio do gruntu. Wszystkie obiekty użyteczności publicznej (domy kultury, remizy strażackie itp.), posiadają zbiorniki bezodpływowe, które opróżnia się okresowo.

Właściwa gospodarka odpadami stała się bardzo istotna w obliczu narastającego problemu wzrostu ilości odpadów przeznaczanych do składowania i spadku ilości będących do dyspozycji składowisk.

Obecnie gmina Baranów Sandomierski nie dysponuje własnym wysypiskiem śmieci. Odbiór odpadów z terenu gminy i poszczególnych sołectw dokonują:

- Gminny Zakład Użyteczności Publicznej w Baranowie Sandomierskim,
- Przedsiębiorstwo Gospodarki Komunalnej w Tarnobrzegu,
- PHU SANTA EKO w Sandomierzu.

Ilość odpadów w ciągu roku: stałych – 7328m³, ciekłych – 3390m³. Odpady wywożone są na składowisko odpadów w Piasecznie, gmina Łosiów.

Sołectwo Dymitrów Mały posiada stosunkowo najgorszy stan nawierzchni dróg w Gminie Baranów Sandomierski.

Zdefiniowano następujące problemy mieszkańców wsi w zakresie infrastruktury:

- brak kanalizacji,
- brak szkoły podstawowej,
- Dom Ludowy i przylegająca do niego remiza strażacka wymagające rozbudowy i dokończenia prac budowlanych oraz zakupu wyposażenia,
- słaby stan dróg polnych,
- brak chodników, przy drodze głównej,
- brak obiektów sportowych,
- brak ogólnodostępnych miejsc rekreacji dziecięcej – place zabaw,
- brak świetlicy,
- brak ogólnodostępnego dostępu do Internetu.

Zasoby w zakresie infrastruktury, jakimi dysponuje sołectwo przedstawia tabela 11.

Tabela 9 Zasoby infrastrukturalne

Lp.	Rodzaj infrastruktury	Dane techniczne (długość, dostępność, standard, etc.)	Liczba korzystających mieszkańców
1	Kanalizacja sanitarna	-	-
2	Sieć wodociągowa	-	318
3	Gazociąg	9,21 km	40
4	Droga powiatowa nr 1121,22	3,5	-
5	Linia telefoniczna	TP SA	-

Przez gminę Baranów Sandomierski przebiega magistrala światłowodowa „Tarnobrzeg – Padew Narodowa – Mielec – Rzeszów”. Brak szybkich łącz internetowych blokuje możliwość korzystania z Internetu wielu firmom i indywidualnym odbiorcom oraz hamuje rozwój tej dziedziny na terenie gminy. Rozwój dostępu do

Internetu blokują również niskie dochody mieszkańców. Niewielka liczba potencjalnych odbiorców uniemożliwia rozwój firm – dostawców usług internetowych.

W Dymitrowie Małym większość obszaru pokryta jest zasięgiem ze strony operatora telefonii stacjonarnej, a na niewielkim obszarze istnieje możliwość wyboru operatora.

Tabela 10 Zasięg operatorów Internetu szerokopasmowego w Dymitrowie Małym

Lp.	Miejscowość	TPSA	FLASHNET	SIS
1	Dymitrów Mały	Zasięg obejmujący znaczną część miejscowości	Zasięg obejmujący niewielką część miejscowości	Zasięg obejmujący niewielką część miejscowości

W zakresie informatyzacji brakuje łącza szerokopasmowego w większości jednostek zlokalizowanych na terenie wsi Dymitrów Mały i podległych gminie Baranów Sandomierski tj.:

- Sołtys wsi Dymitrów Mały,
- OSP w Dymitrowie Małym,
- Koło Gospodyń Wiejskich.

Na terenie całej gminy Baranów Sandomierski planuje się w przyszłości stworzenie publicznych punktów dostępu do Internetu (PIAP – Public Internet Access Point). Ze względu na przeznaczenie PIAP zdecydowano się na budowę telecentrów, czyli stanowisk komputerowych w pomieszczeniach, otoczonych nadzorem przez cały czas korzystania. Komputery w telecentrum mogą być wyposażone w drukarki, faksy, skanery, mikrofony, słuchawki, czytniki CD-ROM, DVD itp. Osoba obsługująca telecentrum będzie służyć fachową pomocą korzystającym z niego mieszkańcom. Telecentra są przystosowane do dłuższego korzystania przez jedną osobę w różnych celach (nadają się więc do korzystania z kursów multimedialnych, wyszukiwania informacji w Internecie, korzystania z poczty elektronicznej). Docelowo przewiduje się uruchomienie na terenie gminy kilkunastu telecentrów, zlokalizowanych w każdym sołectwie (Dąbrowice, Durdy, Dymitrów Duży, Dymitrów Mały, Knapy, Siedleszczany, Skopanie, Skopanie - Osiedle, Suchorzów, Ślęzaki, Kaczaki, Wola Baranowska, Marki). Służyć będą one jako:

- miejsce przystosowane do korzystania z Internetu dla osób nieposiadających komputera lub Internetu w domu
- miejsce do nauki korzystania z komputera i Internetu, w tym nowoczesnych technologii tj. komunikatorów VOIP, telewizji cyfrowej.

2.13. Zasoby lokalne - dziedzictwo kulturowe i społeczne

2.13.1 Zasoby kulturowe

Na terenie miejscowości Dymitrów Mały zlokalizowane są następujące obiekty stanowiące dziedzictwo kulturowe i pełniące ważne funkcje społeczne na terenie sołectwa:

- Dom Ludowy i przylegająca do niego remiza strażacka z 1967r.
- figurka św. Jana Nepomucena
- kapliczka maryjna z 1923r.
- figurka Matki Boskiej z 1925r.
- krzyż z Chrystusem z 1982r.

Wśród osób, które przyczyniły się do rozwoju miejscowości możemy wymienić:

- Mikołaja Szczepieckiego – właściciela wsi
- Jana Dymitrowskiego herbu Pilawa – właściciela wsi
- Andrzeja Machowicza – ks. proboszcza
- Michała Piątka – wybudował kapliczkę dla figurki św. Jana Nepomucena
- Stanisława Gorazd – przyczynił się do budowy remizy strażackiej
- Janinę Barszczewską – znaczny wkład w rozwój infrastruktury wsi
- Eugeniusza Ząbek – obecnego sołtysa wsi – wkład w rozwój sołectwa

Informacje na temat miejscowości można znaleźć w zasobach internetowych na następujących stronach tworzonych przez władze samorządowe:

- forum Baranowa Sandomierskiego, tworzone przez młodzież
- portal www.baranowsandomierski.pl.

2.13.2 Środowisko przyrodnicze

Poniższa tabela prezentuje zasoby przyrodnicze Dymitrowa Małego.

Tabela 11 Zasoby przyrodnicze

Rodzaj zasobu	Opis-Dane i informacje o charakterze i znaczeniu zasobu
Środowisko przyrodnicze	
walory krajobrazu	Równinę Tarnobrzeską, na której zlokalizowany jest Dymitrów Mały budują piaszki rzeczne, rzeczno-lodowcowe i eoliczne, na których rozwinęły się wydmy. Typowymi dla krajobrazu tej równiny są szerokie płaskie doliny rzek, pokryte połaciami starorzeczy, mokradł i łąk - stanowiące pozostałości istniejących tu niegdyś bagien i błot.
walory przyrodnicze	Miejscowość rozciąga się w dorzeczu rzeki Wisły i Babulówki. Walory przyrodnicze doliny Wisły wynikają z zachowanej specyficznej, często unikatowej fauny, obecności siedlisk charakterystycznych dla dolin nieuregulowanych rzek oraz bogatej roślinności. Stanowią one korytarz ekologiczny o znaczeniu krajowym, jest on także potencjalnie cennym obszarem rekreacyjnym i turystycznym. Na terenie wsi przeważają zbiorowiska nieleśne, wśród których dominują antropogeniczne zbiorowiska towarzyszące uprawom zbożowym i okopowym, półnaturalne zespoły - łąki, zbiorowiska wodne i szuwarowe.
wody powierzchniowe (cieki, rzeki, stawy)	Przez teren sołectwa przepływają rzeki: Wisła i Babulówka. Znajdują się tutaj stawy zwane „Gręboszów” oraz akwen „Łacha”.
gleby	Na terenie wsi występuje znaczne zróżnicowanie jakości gleb zaliczanych do klas od II – IV. Większą część powierzchni sołectwa pokrywają utwory piaszczyste pochodzenia rzeczno - lodowcowego, na których wykształciły się gleby bielcowe, ale występują także gleby brunatne na piaskach podścielanych glinami. Są one w różnym stopniu wyrugowane i silnie zakwaszone. Występują tu małymi płatami czarne zdegradowane i szare ziemie - jednak jest ich niewielka ilość. Dominują tu głównie grunty orne, sady oraz łąki i pastwiska.
kopaliny	-
Środowisko kulturowe	
walory architektury wiejskiej i osobliwości kulturowe	W Dymitrowie Małym zachowały się pojedyncze zabytki ludowego budownictwa drewnianego oraz kilka starych kaplic przydrożnych.
walory zagospodarowania przestrzennego	-
Zabytki, galerie, wystawy, etc	<ul style="list-style-type: none"> • figurka św. Jana Nepomucena • kapliczka maryjna z 1923 roku • figurka Matki Boskiej z 1925r. • krzyż z Chrystusem z 1982r.
zespoły artystyczne	-

Plan Odnowy Miejscowości Dymitrów Mały na lata 2008 – 2015

Dziedzictwo religijne i historyczne	
miejsca, osoby i przedmioty kultu	Kapliczki przydrożne, przy których odbywają się majówki.
święta, odpusty, pielgrzymki	Dni Dymitrowa Małego (organizowane w okresie lipiec - sierpień)
tradycje, obrzędy, gwara	Dożynki
legendy, podania i fakty historyczne	Legenda dot. powstania nazwy miejscowości od nazwiska jednego z właścicieli wsi - Jana Dymitrowskiego herbu Pilawa
ważne postacie historyczne	Mikołaj Szczepiecki – właściciel wsi Jan Dymitrowski herbu Pilawa – właściciel wsi Andrzej Machowicz – ks. proboszcz Michał Piątka – wybudował kapliczkę dla figurki św. Jana Nepomucena Stanisław Gorazd – przyczynił się do budowy remizy strażackiej Janina Barszczewska – znaczny wkład w rozwój infrastruktury wsi Eugeniusz Ząbek – obecny sołtys wsi – wkład w rozwój sołectwa
specyficzne nazwy	Przysiółek „Koło”
Obiekty i tereny	
działki pod zabudowę mieszkaniową	Działki pod zabudowę mieszkaniową jednorodzinną.
działki pod domy letniskowe	-
działki pod zakłady usługowe i przemysł	Działki pod działalność usługową, stanowiące wydzielony obszar o powierzchni ok. 1,22ha, zlokalizowane w okolicy remizy OSP.
pustostany mieszkaniowe, magazynowe i po przemysłowe	-
tradycyjne obiekty gospodarskie wsi (spichlerze, kuźnie, młyny	-
plac i miejsca publicznych spotkań	Dom Ludowy i przylegająca do niego remiza strażacka
miejsca spotkań i rekreacji	Dom Ludowy i przylegająca do niego remiza strażacka oraz otaczający je teren
Gospodarka, rolnictwo	
specyficzne produkty (hodowle, uprawy polowe) znane firmy produkcyjne i zakłady usługowe, możliwe do wykorzystania odpady poprodukcyjne	W grupie zbiorowisk synantropijnych dominują fitocenozy towarzyszące uprawom zbożowym i okopowym. Wśród upraw zbożowych przeważa pszenica, mniejszy udział ma żyto, pszenżyto i jęczmień. W uprawach okopowych dominują ziemniaki i buraki, spotykane są również uprawy roślin warzywnych i sadownicze. W sołectwie hoduje się bydło mleczne oraz trzodę chlewną. Na terenie sołectwa zlokalizowane są firmy transportowe. Nie występują tutaj jednak zakłady przemysłowe.
Sąsiedzi i przyjezdni	
korzystne, atrakcyjne sąsiedztwo (duże miasto, arteria komunikacyjna, atrakcja turystyczna), ruch tranzytowy przyjezdni stali i sezonowi	Dymitrów Mały położony jest w sąsiedztwie Baranowa Sandomierskiego, gdzie zlokalizowany jest zamek zwany „Małym Wawelem” - jedna z najpiękniejszych rezydencji manierystycznych w Polsce. W bliskiej odległości od Dymitrowa Małego znajduje się również budowany zbiornik wodny w Machowie, który w przyszłości stanie się jedną z większych atrakcji turystycznych na Podkarpaciu – znakomite miejsce do wypoczynku, rekreacji i uprawiania sportów wodnych. W południowej części gminy Baranów Sandomierski znajduje się obszar leśny wraz z zespołem stawów zwanych "Stawy Krasiczyńskie". Obiekty i zespoły zabytkowe w Baranowie Sandomierskim znajdują się na pieszym szlaku turystycznym oznakowanym jako Szlak Nr 7 – Zielony. Jego trasa wiedzie przez: Majdan Królewski (PKS), Huta Komorowska, Poręby Dębskie, Nowa Dęba, Rozalin, Ślężaki, Dąbrowica, Skopanie, Baranów Sandomierski. Ponadto funkcjonują trasy piesze: trasa typowa nr 2 (piesza 14-dniowa) z Opatowa do Baranowa Sandomierskiego oraz Szlak Kulturowy, oznaczony jako trasa nr 4 (piesza 14-dniowa) „Szlakiem Rezydencji Pałacowych i Muzeów”: Sandomierz, Tarnobrzeg, Baranów Sandomierski, Kamionka, Sędziszów Małopolski, Rzeszów, Łańcut. Szlakiem wodnym jest „Szlak Wisły”

Dużą atrakcją sportową stanowią zawody wędkarskie na akwenie „Łacha” w Dymitrowie Małym organizowane przez koło wędkarskie Nr 8 w Baranowie Sandomierskim. Koło to liczy 190 członków (skupionych w dwóch grupach – juniorzy i seniorzy). Sezon wędkarski trwa od 1 maja do 30 października i w tym czasie organizowane są następujące zawody:

- mistrzostwo koła – dla juniorów i seniorów w miesiącu maj,
- Puchar konkretnego sponsora – drużynowe,
- Puchar Burmistrza Miasta i Gminy Baranów Sandomierski – indywidualne.

W ramach relaksu w każdą sobotę i niedzielę, w sezonie jest organizowane wędkowanie.

2.14. Firmy zlokalizowane na terenie sołectwa

Wieś Dymitrów Mały jest słabo wyposażona w placówki handlowe. Funkcjonuje tutaj jedynie jeden sklep i jeden bar. Na terenie sołectwa zlokalizowane są firmy transportowe. Ogółem wydano 14 pozwoleń na prowadzenie działalności gospodarczej w Dymitrowie Małym.

Mimo, iż na terenie wsi Dymitrów Mały nie zlokalizowano żadnych zakładów przemysłowych, jednak ogromne znaczenie dla tutejszej ludności, ze względu na możliwość zatrudnienia mają:

- Fabryka Firanek WISAN w Skopaniu
- tarnobrzeskie urzędy, banki, szpital, telekomunikacja
- Kopalnie i Zakłady Przetwórcze Siarki oraz Fabryka Cyny FENIX METALS w Machowie
- Linia Hutnicza Szerokotorowa i jej stacja przeładunkowa
- piekarnia w Knapach, Skopaniu i Baranowie Sandomierskim
- WSK Mielec i liczne zakłady powstałe w Mieleckiej Specjalnej Strefie Ekonomicznej
- Fabryka Leków SANFARM, Zakłady Zbrojeniowe DEZAMET w Nowej Dębie należące do Tarnobrzeskiej Specjalnej Strefy Ekonomicznej

Ogromne znaczenie dla rozwoju wsi i jej okolic ma położenie miejscowości w bliskim sąsiedztwie Tarnobrzeskiej Specjalnej Strefy Ekonomicznej EURO-PARK WISŁOSAN podstrefa Knapy. Strefa jest atrakcyjnym miejscem do inwestowania dla przedsiębiorców i w przyszłości może w znaczny sposób przyczynić się do rozwoju gospodarczego regionu. Atutami inwestycji w strefie są:

- niskie podatki,
- łatwy dostęp komunikacyjny (droga krajowa nr 9, wojewódzka nr 872),
- szeroki tor linii hutniczej szerokotorowej,
- dobra infrastruktura techniczna,
- znaczne zasoby siły roboczej,
- walory turystyczne.

Strefa preferuje działalność przemysłowo-produkcyjną, usługową, przetwórstwo owocowo-warzywne, niekonwencjonalne uprawy i hodowlę, rozwój turystyki i infrastruktury turystycznej.

Obecnie strefa boryka się z następującymi problemami:

- niedostatek kapitału na rozwój,
- niedorozwój usług w branży turystycznej i usług towarzyszących turystyce,
- niski poziom lokalnej bazy przetwórczej.

2.15. Rolnictwo

Teren sołectwa Dymitrów Mały jest zdecydowanie rolniczy, o przewadze gleb biellicowych i brunatnych, a także urodzajnego czarnoziemiu. Uprawom sprzyja dość korzystny klimat, nasłonecznienie oraz kierunki i prędkość wiatrów.

W strukturze własnościowej rolnictwa, w sołectwie, przeważa gospodarka indywidualna. To ona reprezentuje gospodarkę rolną wsi i decyduje o ogólnym poziomie rolnictwa badanego obszaru. Wysoki udział gospodarki indywidualnej w strukturze społeczno - własnościowej wskazuje, że właściwie w jej ramach skupia się całość produkcji rolnej wsi. Przeważającą część wytworzonych płodów rolnych rolnicy przeznaczają na własne potrzeby, a tylko niewielką część na sprzedaż. Brakuje funduszy na inwestycje w gospodarstwa, celem zwiększenia plonów i poprawienia jakości wytwarzanych produktów.

Wśród upraw zbożowych przeważa pszenica, mniejszy udział ma żyto, pszenżyto i jęczmień. W uprawach okopowych dominują ziemniaki i buraki, spotykane są również uprawy roślin warzywnych i sadownicze.

W sołectwie rozwinęła się hodowla bydła mlecznego oraz hodowla trzody chlewnej.

Obecnie na terenie sołectwa zlokalizowane są 124 gospodarstwa rolne. W tabeli poniżej zaprezentowano podział gospodarstw rolnych według ich wielkości.

Tabela 12 Gospodarstwa rolne

Wielkość gospodarstwa	Liczba gospodarstw	Powierzchnia w ha
od 1 do 2 ha	78	88,2323
od 2 do 5	42	126,1992
od 5 do 7	3	17,1929
od 7 do 10	1	7,9651

Analiza struktury wielkości gospodarstw pozwala na bardziej szczegółowe określenie warunków prowadzenia gospodarki rolnej. Wielkość gospodarstw wywiera bowiem określony wpływ nie tylko na organizację produkcji rolnej, lecz w poważnym stopniu również na jej poziom i opłacalność. Część społeczeństwa wsi należy do ludzi zatrudnionych w zawodach pozarolniczych, dla których gospodarstwo rolne jest dodatkowym źródłem utrzymania. Przewaga małych i bardzo małych gospodarstw rolnych stanowi o rozdrobnieniu rolnictwa w Dymitrowie Małym.

2.16. Lokalnie występujące problemy rozwojowe

Mieszkańcy sołectwa borykają się z następującymi problemami wstrzymującymi rozwój społeczno – gospodarczy sołectwa:

- problem ze znalezieniem zbytu na produkty rolne,
- mała opłacalność prowadzenia gospodarki rolnej,
- brak kanalizacji,
- brak szkoły podstawowej,
- Dom Ludowy i przylegająca do niego remiza strażacka wymagająca rozbudowy i dokończenia prac budowlanych oraz zakupu wyposażenia,
- słaby stan infrastruktury drogowej,
- brak chodników, przy drodze głównej,
- brak obiektów sportowych,
- brak ogólnodostępnych miejsc rekreacji dziecięcej – place zabaw,
- brak świetlicy,
- brak ogólnodostępnego dostępu do Internetu.

Na terenie miejscowości w latach 2007 – 2013 planuje się realizację następujących inwestycji:

- Budowa kanalizacji sanitarnej,
- modernizacja nawierzchni dróg wraz z budową i modernizacją chodników, (droga „ Domacyńska”, droga w „Kole” koło wału, droga powodziowa do „Kępy”)
- utworzenie użytków ekologicznych takich jak np.: oczko wodne w obrębie starorzecza Wisły w Dymitrowie Małym i naturalny zbiornik wodny w Dymitrowie Małym,
- tworzenie nowych terenów zieleni i zadrzewień w obszarach zabudowanych,
- adaptacja zbiornika retencyjnego „Gręboszów” w Dymitrowie Małym do pełnienia funkcji rekreacyjno - turystycznych

2.17. Podejmowane inicjatywy mieszkańców za ostatnie 5 lat

Mieszkańcy sołectwa w ciągu ostatnich pięciu lat podjęli się realizacji zadań przedstawionych w poniższej tabeli.

Tabela 13 Inicjatywy mieszkańców

Nazwa inicjatywy	Opis	Podmiot realizujący inicjatywę
1. Remonty i Budowa dróg	Przeprowadzono remonty drogi powiatowej i wykonano drogi gminne.	Gmina Baranów Sandomierski Sołectwo, Powiat Tarnobrzeski.
2. Remont remizy strażackiej	Wykonano remont remizy strażackiej.	Gmina Baranów Sandomierski Sołectwo
3. Oczyszczenie zbiorników wodnych	Oczyszczono 4 zbiorniki wodne (1 staw, staw „Gręboszów”, 2 stawy w „Kole”)	Gmina Baranów Sandomierski Sołectwo

2.18. Inwestycje/Koniunktura budowlana

Miejscowy Plan Ogólny Zagospodarowania Przestrzennego Gminy Baranów Sandomierski obejmuje obszar Dymitrowa Małego. Część sołectwa uwzględniono w wyżej wymienionym planie z przeznaczeniem pod działki rolnicze.

Sołectwo dysponuje także działkami pod zabudowę mieszkaniową jednorodzinną i zagrodową.

Poniższa tabela przedstawia liczbę wydanych pozwoleń na budowę mieszkaniową i gospodarczo-usługową w podziale na poszczególne lata.

Na terenie sołectwa znajdują się tereny pod działalność usługową, stanowiące wydzielony obszar o powierzchni ok. 1,22ha, zlokalizowane w okolicy remizy Ochotniczej Straży Pożarnej. Ponadto sołectwo dysponuje działkami pod zabudowę mieszkaniową jednorodzinną.

Tabela 14 Zestawienie wydanych pozwoleń na budowę w poszczególnych latach

Rok	2004		2005		2006		2007	
	Gosp.	Miesz.	Gosp.	Miesz.	Gosp.	Miesz.	Miesz.	Gosp.
Pozwolenia na budowę wydane (ew. wydane decyzje o warunkach zabudowy)	0	0	0	0	0	0	2	1

3. ANALIZA SWOT

Mieszkańcy, podczas zorganizowanych na terenie sołectwa warsztatów, dokonali analizy wewnętrznego potencjału i atutów umożliwiających pobudzenie nowych impulsów rozwojowych do wzrostu aktywności gospodarczej, podniesienia poziomu życia i rozwiązania problemów nurtujących lokalną społeczność. Zajmowali się także wykorzystaniem czynników zewnętrznych do rozwoju gminy. Analizy tej dokonali w oparciu o model SWOT – mocnych i słabych stron miejscowości Dymitrów Mały, szans i zagrożeń płynących z zewnątrz.

Przeprowadzenie tzw. analizy SWOT jest jednym z czynników umożliwiających podjęcie prawidłowej decyzji na podstawie posiadanych informacji. Umożliwia usystematyzowanie danych dotyczących projektu i podpowiada kierunki rozwiązań. Przeprowadzenie jej jest niezbędne do prawidłowej oceny sytuacji.

DYMITRÓW MAŁY – ANALIZA SWOT

Mocne strony

- Bardzo dobre położenie terytorialne i komunikacyjne, w pobliżu Baranowa Sandomierskiego przy drodze powiatowej nr 1121,22.
- Zakłady przemysłowe: WISAN, zakłady Tarnobrzeskiej Specjalnej Strefy Ekonomicznej EURO-PARK WISŁOSAN, zlokalizowane w bliskiej odległości od Dymitrowa Małego.
- Bliska odległość do Podsterfy Knapy – część Tarnobrzeskiej Specjalnej Strefy Ekonomicznej o powierzchni 11ha.
- Atrakcyjne tereny pod zabudowę mieszkaniową jednorodziną.
- Atrakcyjne tereny dla rozwoju agroturystyki.
- Atrakcyjne tereny rekreacyjno – wypoczynkowe – sąsiedztwo Baranowa Sandomierskiego, oraz będącego w trakcie budowy zbiornika wodnego w Machowie.
- Akwen „Łacha”, na którym odbywają się rokrocznie zawody wędkarskie.
- Staw „Gręboszów”

Słabe strony

- Brak kanalizacji na obszarze sołectwa.
- Brak chodników.
- Słaby stan infrastruktury drogowej.
- Brak placówek edukacyjnych, kulturalnych (szkoła, dom kultury)
- Brak obiektów sportowych – stadion sportowy.
- Rozdrobnienie gruntów.
- Brak ścieżek turystycznych.
- Remiza strażacka, będąca ośrodkiem życia społecznego wsi, wymagająca remontu i zakupu wyposażenia.
- Brak publicznego dostępu do darmowego Internetu.
- Migracja młodych mieszkańców za granicę.
- Mała aktywność społeczna mieszkańców wsi.
- Niska aktywność zawodowa lokalnej społeczności.
- Tereny zagrożone zalewami rzek: Wisły i Babulówki.

Szanse

- Edukacja i wzrost wykształcenia wśród mieszkańców sołectwa.
- Rozwój i aktywna działalność organizacji społecznych działających na terenie sołectwa (w oparciu o wyremontowane i dobrze wyposażone obiekty)
- Wzrost aktywności społecznej mieszkańców Dymitrowa Małego.
- Integracja lokalnej społeczności (mienie publiczne, obiekty sportowe umożliwiające integrację i wspólną zabawę mieszkańców wsi, organizacja wspólnych imprez integracyjnych)
- Rozwój Tarnobrzskiej Specjalnej Strefy Ekonomicznej – nowe inwestycje stwarzające możliwość zatrudnienia, współpracy biznesowej.
- Promocja sołectwa i terenów pod rozwój usług i agroturystyki.
- Wykorzystanie bliskości aglomeracji miejskich (sąsiedztwo Baranowa Sandomierskiego).
- Rozwój turystyki w oparciu o walory przyrodnicze sołectwa i okolic (rzeki Wisła i Babulówka, akwen „Łacha”).
- Wykorzystanie zbiornika retencyjnego „Gręboszów” do rozwoju turystyki.
- Wzrost aktywności zawodowej mieszkańców wsi.

Zagrożenia

- „Słomiany” zapal społeczeństwa – krótkotrwałe zaangażowanie.
- Spadek aktywności społecznej.
- Zagrożenie bezpieczeństwa, życia mieszkańców wsi (szczególnie dzieci) z uwagi na brak chodników wzdłuż głównych dróg przebiegających przez sołectwo.
- Spadek produkcji rolnej.
- Postępująca izolacja mieszkańców we własnym środowisku z uwagi na brak, dostosowanych do pełnienia funkcji społecznej, miejsc integrujących społeczność lokalną.
- Degradacja środowiska naturalnego spowodowana zanieczyszczeniem rzek i powstawaniem dzikich wysypisk śmieci.
- Niskie zainteresowanie sprawami ekologii.
- Dalsza emigracja ludzi młodych za granicę w poszukiwaniu pracy.
- Wylewy rzek Wisły i Babulówki powodujące degradację mienia mieszkańców wsi i terenu sołectwa.

Dokonanie analizy SWOT pozwoliło określić istniejące i potencjalne uwarunkowania rozwoju wsi Dymitrów Mały, które zostały sklasyfikowane według poniższego rozdziału:

- występujące, uświadomione obszary problemowe,
- preferowane przez środowisko wiejskie obszary działań,
- wyzwania przyszłości
- lokalne zasoby, które mogą decydować o szansach rozwoju wsi w przyszłości.

Przeprowadzona analiza wskazuje, iż społeczność wsi uświadamia sobie występujące niedogodności w dziedzinie rozwoju infrastrukturalnego (zarówno technicznego, jak i społecznego). Brak kanalizacji, jaką zaobserwowano w Dymitrowie Małym, czy też słaby stan infrastruktury drogowej może hamować rozwój społeczno – gospodarczy miejscowości. Szansą jest tutaj budowa infrastruktury, która umożliwi stworzenie odpowiednich warunków dla realizacji inwestycji związanych z rozwojem usług, turystyki i agroturystyki, wykorzystujących walory środowiska przyrodniczego Dymitrowa Małego.

Duże znaczenie dla dalszego rozwoju wsi ma również dostosowanie infrastruktury społecznej (Dom Ludowy i przylegająca do niego remiza strażacka) oraz sportowej (obiekty sportowe) dla potrzeb dzieci i młodzieży, klubów oraz organizacji społecznych działających na terenie sołectwa i okolic, co przyczyni się do wzrostu ich aktywności. Mieszkańcy uświadamiają sobie jednocześnie szanse, jakie otwierają się przed nimi w związku z integracją lokalnej społeczności poprzez stworzenie miejsc, w których mogłyby się odbywać różnego rodzaju spotkania lokalnej społeczności.

Mieszkańcy wskazują na duży potencjał, jaki może być wykorzystany dla rozwoju sołectwa poprzez działalność organizacji pozarządowych oraz grup nieformalnych stymulujących środowisko lokalne w zakresie podejmowania inicjatyw społecznych.

Zmiany społeczno-gospodarcze, które dotyczą polską wieś, odbijają się także w Dymitowie Małym. Upadek przemysłu siarkowego, który dawał zatrudnienie dla wielu mieszkańców wsi, wymusza poszukiwanie innych rynków pracy. Dlatego mieszkańcy tej wsi szukają dla siebie innych szans rozwojowych, poprzez poszukiwanie alternatywnych źródeł dochodu. Rysują tutaj dla siebie możliwość pozyskiwania środków z agroturystyki, czemu sprzyja usytuowanie wsi w bliskim sąsiedztwie Baranowa Sandomierskiego i będącego w trakcie budowy zbiornika wodnego MACHÓW, z którym cały region wiąże nadzieję na rozwój turystyki. Działania Rady Sołectwej Dymitowa Małego ukierunkowane są na wspieranie przedsięwzięć ukazujących walory środowiska przyrodniczego Dymitowa Małego, takich jak np.: budowa ścieżek dydaktyczno – przyrodniczych/rowerowych, budowa przystani wodnej na rzece Wiśle, które przyciągnęłyby amatorów spędzania wolnego czasu na łonie natury.

Mieszkańcy są także zdania, iż trzeba troszczyć się o środowisko naturalne, które stanowi ich najcenniejsze bogactwo. W związku z tym trzeba przestawić tradycyjne rolnictwo na rolnictwo ekologiczne, do czego mają uwarunkowania.

Mieszkańcy zwrócili również uwagę na to, że o ich rozwoju decydować będzie zarówno przemyślane wykorzystanie zasobów, które posiadają, jak i wykorzystanie wszystkich możliwych sytuacji i okoliczności, które sprzyjać będą dynamicznemu rozwojowi sołectwa.

4. WIZJA

WIZJA to swoistego rodzaju marzenie i model, do którego chcemy zdążać. To obraz naszego „miejsca na ziemi”, w którym chcemy żyć, mieszkać, uczyć się i pracować oraz odpoczywać. Stan ten uzasadniony jest aspiracjami społeczności lokalnej.

Mieszkańcy Dymitrowa Małego sformułowali na warsztatach następującą wizję sołectwa:

Dymitrów Mały – aktywne sołectwo, sprzyjające przyrodzie, otwarte na turystykę i przyjazne dla mieszkańców.

Dla osiągnięcia powyższej wizji konieczne jest zwiększenie aktywności społecznej i gospodarczej na obszarze wsi, a także pełne zaangażowanie w realizowane działania organizacji społecznych, instytucji i przedsiębiorców, a także lokalnej społeczności, co przyczyni się do dynamicznego rozwoju sołectwa i wzrostu jego konkurencyjności.

Wizja będzie realizowana poprzez następujące działania:

- Budowa/renowacja infrastruktury społecznej i drogowej.
- Udostępnienie terenów przeznaczonych na rozwój agroturystyki.
- Prowadzenie działań promocyjnych prezentujących posiadane tereny i przyciągających przedsiębiorców.
- Przystosowanie otaczającego środowiska przyrodniczego sołectwa pod potrzeby turystyki (wyznaczenie szlaków turystycznych, budowa ścieżek dydaktyczno - przyrodniczych, rowerowych, budowa przystani wodnej na rzece Wiśle).
- Tworzenie warunków i wspieranie przedsięwzięć związanych z rozwojem agroturystyki.
- Stymulowanie aktywności społecznej i zawodowej mieszkańców sołectwa.

5. ANALIZA ZASOBÓW WSI

I. PLAN		II. Program odnowy wsi na lata 2007-2015	
Cele/Priorytety	Co pomoże osiągnąć cele?	Co może przeskodzić?	
	Zasoby	ATUTY Silne strony i Szanse	BARIERY Słabe strony Zagrożenia
A. TOŻSAMOŚĆ WSI I WARTOŚCI ŻYCIA WIEJSKIEGO			
1. Stymulowanie aktywności zawodowej i społecznej	Rada Sołecka, OSP, Dom Ludowy i przylegająca do niego remiza strażacka	<ul style="list-style-type: none"> • Teren, • Obiekty, • Dośw. w organizacji imprez. • Duże poparcie ludności. 	<ul style="list-style-type: none"> 1. Apatia lokalnej społ., dewastacja mienia publicznego, nuda, finanse, brak zainteresowania ze strony mieszkańców 1. Organizacja przedsięwzięć promujących wieś oraz prowadzących do aktywizacji i integracji lokalnej społeczności 2. Wspieranie działalności edukacyjno – szkoleniowej i doradczej
B. STANDARD ŻYCIA			
1. Poprawa infrastruktury technicznej	Tereny wiejskie	<ul style="list-style-type: none"> • Aktywność mieszkańców w czynach, wolontariat • Aktywność Rady Sołeckiej. • Prawo własności gruntów 	<ul style="list-style-type: none"> 1. Opóźnienia w wykonaniu inwestycji, finanse. 1. Budowa i remonty infrastruktury drogowej 2. Budowa chodników 3. Budowa kanalizacji
C. JAKOŚĆ ŻYCIA			
1. Poprawa infrastruktury społecznej	Budynec remizy strażackiej, własność gruntów przeznaczonych pod obiekty sportowe, atrakcyjne tereny i walory przyrodnicze sprzyjające rozwojowi turystyki, OSP.	<ul style="list-style-type: none"> • Duże poparcie mieszkańców, szczególnie młodzieży. • Aktywność Rady Sołeckiej. 	<ul style="list-style-type: none"> 1. Brak animatorów życia kulturalnego, personelu do obsługi świetlicowej w remizie strażackiej, finanse. 1. Budowa ścieżek dydaktyczno – przyrodniczych / tras rowerowych 2. Modernizacja stadionu do piłki nożnej 3. Budowa przystani wodnej 4. Rozbudowa i remont remizy strażackiej
D. BYT			
1. Tworzenie warunków do rozwoju turystyki	Tereny pod inwestycje na obszarze wiejskim.	<ul style="list-style-type: none"> • Prawo własności gruntów. • Atrakcyjne tereny. • Aktywność Rady Sołeckiej. • Wsparcie Gminy 	<ul style="list-style-type: none"> 1. Przygotowanie oferty inwestycyjnej i terenów pod inwestycje

6. PRIORYTETY ROZWOJU I KIERUNKI DZIAŁAŃ

W trakcie debat mieszkańcy Dymitrowa Małego określili następujące priorytety rozwoju wsi:

Priorytet 1: Stymulowanie aktywności zawodowej i społecznej

Działania:

1) *Organizacja przedsięwzięć promujących wieś oraz prowadzących do aktywizacji i integracji lokalnej społeczności*

Cel: Aktywizacja i integracja mieszkańców oraz promocja sołectwa

Przeznaczenie: W ramach cyklicznych działań planuje się organizowanie lokalnych spotkań, imprez, festynów, których odbiorcami będą mieszkańcy sołectwa oraz okolicznych miejscowości. W ramach projektu planuje się również prowadzenie działań promujących Dymitrow Mały (strona www, promocja w mediach, publikacje). Działania promocyjne będą doskonałym źródłem informacji o zasobach przyrodniczych i infrastrukturalnych, z którego będą mogli korzystać zarówno mieszkańcy, turyści jak i potencjalni inwestorzy. Zadanie pozwoli również zintegrować lokalnych liderów na rzecz wspólnych działań.

2) *Wspieranie działalności edukacyjno – szkoleniowej i doradczej*

Cel: Podniesienie poziomu wiedzy i aktywizacja zawodowa mieszkańców

Przeznaczenie: Planuje się organizację cyklicznych działań edukacyjnych, szkoleń, kursów, działań doradczych, które przyczynią się do podniesienia poziomu wiedzy i aktywizacji zawodowej, gospodarczej mieszkańców wsi. Działania skierowane będą zarówno do dzieci i młodzieży, jak i do osób dorosłych, które z uwagi na duże rozdrobnienie rolnictwa w szczególności zagrożone są bezrobociem.

Priorytet 2: Rozbudowa infrastruktury technicznej i społecznej

Działania:

1) *Budowa i remonty infrastruktury drogowej*

Cel: Poprawa powiązań drogowych i przeciwdziałanie marginalizacji społecznej i ekonomicznej

Przeznaczenie: Zadanie obejmuje remonty i budowę dróg gminnych oraz dróg polnych.

2) *Budowa chodników i oświetlenia parkowego*

Cel: Poprawa jakości infrastruktury oraz bezpieczeństwa mieszkańców sołectwa

Przeznaczenie: Zadanie obejmuje budowę chodników i oświetlenia parkowego przy głównych ciągach dróg o największej uczęszczalności,

3) *Budowa kanalizacji*

Cel: Poprawa warunków życia i zdrowia mieszkańców

Przeznaczenie: Budowa kanalizacji sanitarnej na terenie sołectwa skutkująca podwyższeniem bezpieczeństwa mikrobiologicznego oraz epidemiologicznego.

4) *Budowa ścieżek dydaktyczno – przyrodniczych / tras rowerowych*

Cel: Podniesienie atrakcyjności turystycznej sołectwa

Przeznaczenie: Wyznaczenie szlaków turystycznych i stworzenie ścieżki dydaktyczno - przyrodniczej (przy rzece Wiśle w kierunku Baranów Sandomierski –

Dymitrów Duży) na terenie sołectwa prezentującej piękno otaczającego krajobrazu. Ścieżka wypromuje walory przyrodniczo krajobrazowe i przyczyni się do podniesienia atrakcyjności turystycznej wsi. Niebagatelne znaczenie ma również oddziaływanie wychowawcze i edukacyjne względem młodszego pokolenia.

5) *Modernizacja stadionu do piłki nożnej*

Cel: Stworzenie warunków dla rozwoju sprawności i postaw pro-sportowych
Przeznaczenie: W ramach projektu powstanie stadion do gry w piłkę nożną wraz z zapleczem (trybuna, bramki, ogrodzenie, szatnie) zlokalizowany w pobliżu remizy OSP. Wyremontowany, nowopowstały obiekt sportowy przyczyni się do popularyzowania aktywnego stylu życia i postaw pro-sportowych oraz rozwoju sprawności fizycznej nie tylko mieszkańców Dymitrowa Małego, ale także miejscowości zlokalizowanych w jej najbliższym otoczeniu. Obiekty te umożliwią organizowanie zawodów sportowych, sportowych pikników rodzinnych itp., dzięki czemu przyczynią się również do integracji mieszkańców sołectwa i miejscowości ościennych. Obiekty sportowe będą w szczególności wykorzystywane przez dzieci i młodzież oraz członków OSP.

6) *Budowa przystani wodnej*

Cel: Rozwój funkcji rekreacyjno – wypoczynkowych sołectwa
Przeznaczenie: Budowa przystani wodnej na rzece Wiśle wraz z zapleczem przystosowanym do pełnienia funkcji gastronomiczno – hotelowej i zakupem odpowiedniego wyposażenia obiektu (w tym w sprzęt do rekreacji wodnej) oraz zagospodarowanie przyległego terenu (ogrodzenie, oświetlenie, parking). Działanie to znacznie przyczyni się do podniesienia atrakcyjności turystyczno – wypoczynkowej Dymitrowa Małego. Z przystani będą mogli korzystać nie tylko mieszkańcy sołectwa, ale także okolicznych miejscowości oraz przyjezdni, którzy wśród zieleni i w harmonii z przyrodą będą chcieli spędzić swój wolny czas z dala od miejskiego zgiełku.

7) *Rozbudowa i remont remizy strażackiej*

Cel: Stworzenie warunków dla rozwoju aktywności społecznej
Przeznaczenie: W ramach zadania planuje się rozbudowę i przeprowadzenie remontu remizy strażackiej oraz zagospodarowanie przyległego terenu (zakup i instalacja oświetlenia, budowa ogrodzenia, parkingu, placu zabaw dla dzieci, boiska do gry w siatkówkę). Obiekt zostanie przystosowany do pełnienia funkcji świetlicowej. Świetlica będzie posiadać 3 stanowiska komputerowe z dostępem do Internetu, co przyczyni się do rozwoju społeczeństwa informacyjnego i zapobiegnie izolacji mieszkańców wsi. Na potrzeby świetlicy zostanie również zakupiony sprzęt biurowy, audiowizualny oraz sprzęt do zabaw sportowych, gry. Wdrożenie projektu przyczyni się do aktywizacji lokalnej społeczności oraz organizacji życia społecznego wsi poprzez zabezpieczenie warunków lokalowych i technicznych dla innych inicjatyw takich jak np. organizacja spotkań i imprez integrujących społeczność lokalną, szkoleń, działań promujących region, prowadzenia działań o charakterze kulturalnym oraz edukacyjnym etc. Planowanym efektem będzie wewnętrzna integracja mieszkańców i ich liderów wokół ważnych potrzeb sołectwa. Działanie to będzie miało szczególnie pozytywny wpływ na organizację czasu wolnego dzieci i młodzieży wiejskiej, która obecnie zagrożona jest patologiami z uwagi

na brak miejsc, w których mogłaby się spotkać i produktywnie spędzić czas.

Priorytet 3: Tworzenie warunków do rozwoju turystyki

Działania:

1) *Przygotowanie oferty inwestycyjnej i terenów pod inwestycje*

Cel: Wzrost atrakcyjności inwestycyjnej sołectwa

Przeznaczenie: Przygotowanie oferty inwestycyjnej sołectwa oraz dostosowanie, uzbrojenie terenów pod inwestycje w szczególności ukierunkowane na przygotowanie terenów pod agroturystykę i działalność usługową. Przygotowane tereny podniosą atrakcyjność inwestycyjną wsi dla potencjalnych inwestorów.

7. RANKING I HARMONOGRAM DZIAŁAŃ

7.1. Ranking działań

Spośród wskazanych priorytetów, działań mieszkańcy dokonali hierarchizacji celów, wyodrębniając te, które mogą być ich zdaniem zrealizowane w latach 2008-2015. Zadania zostały uszeregowane w kolejności od najważniejszego dla mieszkańców wsi do najmniej ważnego. Zdaniem mieszkańców kluczowymi dla rozwoju sołectwa przedsięwzięciami są:

Lp.	Działanie / Przedsięwzięcie / Opis	Miejsce w rankingu
1.	<i>Budowa i remonty infrastruktury drogowej</i>	1
2.	<i>Budowa kanalizacji</i>	2
3.	<i>Rozbudowa i remont remizy strażackiej</i>	3
4.	<i>Modernizacja stadionu do piłki nożnej</i>	4
5.	<i>Budowa chodników i oświetlenia parkowego</i>	5
6.	<i>Przygotowanie oferty inwestycyjnej i terenów pod inwestycje</i>	6
7.	<i>Budowa ścieżek dydaktyczno – przyrodniczych / tras rowerowych</i>	7
8.	<i>Budowa przystani wodnej</i>	8
9.	<i>Organizacja przedsięwzięć promujących wieś oraz prowadzących do aktywizacji i integracji lokalnej społeczności</i>	9
10	<i>Wspieranie działalności edukacyjno – szkoleniowej i doradczej</i>	10

7.2. Harmonogram realizacji działań

Termin realizacji, budżety i źródła finansowania działań planowanych do realizacji w ramach POM Dymitrów Mały

Lp.	Nazwa zadania	Okres realizacji	Kwota końcowa w PLN	Źródło finansowania
1.	Budowa i remonty infrastruktury drogowej	2008r. – 2010r.	150 000,00	Budżet Gminy, środki fundusze UE: RPO, PROW, dotacje UW
2.	Budowa kanalizacji	2009r. - 2012r.	800 000,00	Budżet Gminy, środki fundusze UE: RPO, PROW, dotacje UW
3.	Rozbudowa i remont remizy strażackiej	2009r. – 2011r.	400 000,00	Budżet Gminy, fundusze UE: RPO, PROW, PO KL, Norweski Mechanizm Finansowy, Mechanizm Finansowy Europejskiego Obszaru Gospodarczego, Szwajcarski Instrument Finansowy
4.	Modernizacja stadionu do piłki nożnej	2009r.	200 000,00	Budżet Gminy, środki programów pomocowych: RPO, PROW, Norweski Mechanizm Finansowy, Mechanizm Finansowy Europejskiego Obszaru Gospodarczego, Szwajcarski Instrument Finansowy, programy operacyjne MENIS, ORLIK 2012
5.	Budowa chodników i oświetlenia parkowego	2009r. – 2015r.	70 000,00	Budżet Gminy, środki fundusze UE: RPO, PROW, dotacje UW
6.	Przygotowanie oferty inwestycyjnej i terenów pod inwestycje	2009r. - 2015r.	150 000,00	Budżet Gminy, RPO, PROW, UW
7.	Budowa ścieżek dydaktyczno – przyrodniczych / tras rowerowych	2009r. – 2012r.	150 000,00	Mechanizm Finansowy, Mechanizm Finansowy Europejskiego Obszaru Gospodarczego, Szwajcarski Instrument Finansowy, programy dotacyjne FWW, WFOŚiGW, PROW, RPO
8.	Budowa przystani wodnej	2010r. – 2015r.	2 000 000,00	Mechanizm Finansowy, Mechanizm Finansowy Europejskiego Obszaru Gospodarczego, Szwajcarski Instrument Finansowy, programy dotacyjne FWW, WFOŚiGW, PROW, RPO
9.	Organizacja przedsięwzięć promujących wieś oraz prowadzących do aktywizacji i integracji lokalnej społeczności	Na bieżąco	50 000,00	Budżet gminy, PO KL, programy operacyjne MKiDN, FIO, programy instytucji prywatnych, np.: FWW, PAFW, fundacja im St. Batoiego, PO WT
10.	Wspieranie działalności edukacyjno – szkoleniowej i doradczej	Na bieżąco	50 000,00	Budżet Gminy, środki programów pomocowych: RPO, PROW, PO KL, Norweski Mechanizm Finansowy, Mechanizm Finansowy Europejskiego Obszaru Gospodarczego, Szwajcarski Instrument Finansowy, programy operacyjne FWW, ARF, NBP, PARP

8. DZIAŁANIA WYBRANE DO DOFINANSOWANIA W RAMACH PROW

8.1. Rozbudowa i remont remizy strażackiej

8.1.1. Sytuacja obecna

Sołectwo dysponuje budynkiem remizy strażackiej, który wymaga remontu i rozbudowy. Konieczne jest również zagospodarowanie przyległego terenu. Obecnie stan budynku i przylegającego do niego otoczenia stanowi barierę dla rozwoju społecznego i kulturalnego lokalnej społeczności. Zaniechanie realizacji projektu przyczyni się do narastania zjawiska izolacji mieszkańców wsi, nasilenia się patologii społecznych (z uwagi na brak miejsc na terenie wsi, w których dzieci i młodzież mogłaby spędzać czas wolny).

8.1.2 Uzasadnienie realizacji działania

Remiza strażacka przylegająca i obejmująca pomieszczenia dawnego Domu Ludowego jest jedynym miejscem na terenie wsi, które stanowi miejsce spotkań lokalnej społeczności. Korzystają z niego dzieci i młodzież, dorośli oraz lokalne kluby i organizacje. Jest to także miejsce spotkań Rady Sołectkiej. Obecnie budynek oraz przylegający do niego teren wymagają gruntownego remontu, który umożliwi stworzenie prężnego ośrodka życia społecznego i kulturalnego - swoistego centrum wsi, które skupiało będzie dzieci młodzież i dorosłych. Obecny stan budynku stanowi znaczną barierę dla rozwoju aktywności, integracji oraz podejmowania różnego rodzaju inicjatyw. Wdrożenie projektu przyczyni się bezpośrednio do aktywizacji lokalnej społeczności oraz organizacji życia społecznego wsi poprzez zabezpieczenie warunków lokalowych i technicznych dla innych inicjatyw takich jak np. organizacja spotkań i imprez integrujących społeczność lokalną, szkoleń, działań promujących region, prowadzenie działań o charakterze kulturalnym oraz edukacyjnym etc. Dostosowanie budynku do pełnienia funkcji świetlicowej z dostępem do Internetu oraz wyposażenie obiektu w sprzęt umożliwiający spełnianie ważnych funkcji społecznych przyczyni się w znacznej mierze do kształtowania społeczeństwa informacyjnego, integracji oraz rozwoju aktywności w dziedzinie sportu i kultury. Brak profesjonalnych miejsc spełniających funkcje społeczne hamował do tej pory rozwój organizacji, klubów oraz kół zainteresowań, co skutkowało pogłębiającą się izolacją mieszkańców wsi.

8.1.3 Beneficjenci ostateczni projektu

Beneficjentami ostatecznymi projektu będą wszystkie grupy społeczne miejscowości Dymitrów Mały, a także goście i przyjezdni korzystający z zaplecza społeczno - kulturalnego remizy strażackiej.

8.1.4 Opis przedsięwzięcia

Przedsięwzięcie obejmuje następujące działania:

- wykonanie remontu remizy strażackiej (prace remontowe – budowlane, montaż instalacji grzewczej - nawiewowej, odgrzybienie ścian budynku, zakup i montaż oświetlenia, itp.)

- Zagospodarowanie terenu przylegającego do remizy strażackiej (parking, ogrodzenie, boisko do siatkówki, plac zabaw dla dzieci, oświetlenie)
- stworzenie świetlicy wiejskiej z dostępem do Internetu,
- wyposażenie świetlicy w sprzęt biurowy, meblowy, sprzęt RTV, sprzęt komputerowy (3 stanowiska), sprzęt nagłośnieniowy, programy edukacyjne, gry dla dzieci, bilard, sprzęt sportowy.
- Zatrudnienie 1 osoby do sprawowania opieki nad dziećmi przebywającymi w świetlicy i prowadzenia zajęć edukacyjnych.

8.1.5 Elementy innowacyjne projektu

Utworzenie w remizie strażackiej świetlicy dla dzieci i młodzieży dysponującej 3 stanowiskami z publicznym (bezpłatnym) dostępem do Internetu, przyczyni się do rozwoju społeczeństwa informacyjnego oraz zapobiegnie izolacji mieszkańców wsi. Dotychczas na terenie wsi nie było realizowane podobne działanie.

8.1.6 Przewidywane efekty

- Poprawa warunków i standardów życia mieszkańców wsi.
- Stworzenie warunków dla rozwoju działalności społecznej i kulturalnej,
- Upowszechnianie idei społeczeństwa informacyjnego (publiczny dostęp do Internetu).
- Wyremontowany budynek dostosowany do pełnienia funkcji społecznych.
- Stworzenie świetlicy wiejskiej z darmowym dostępem do Internetu.
- Stworzenie warunków dla rozwoju aktywności społecznej.
- Wewnętrzna integracja mieszkańców i ich liderów.

8.1.7 Wpływ projektu na otoczenie

Zadanie, pozwoli na podjęcie cyklicznej działalności o charakterze kulturowym i edukacyjnym. Wdrożenie projektu przyczyni się również do organizacji życia społecznego wsi. Działanie to będzie miało szczególnie pozytywny wpływ na organizację czasu wolnego dzieci i młodzieży wiejskiej, która obecnie zagrożona jest patologiami z uwagi na brak miejsc, w których mogłaby się spotkać i produktywnie spędzić czas. Rozbudowa remizy i przystosowanie jej do pełnienia funkcji społecznych przyczyni się do stworzenia warunków lokalowych i technicznych dla szerokiego wachlarza inicjatyw np. promocja regionalna, promocja przedsiębiorczości, działania kulturalne, edukacyjne, aktywizacyjne, spotkania, imprezy lokalne etc. Projekt przyczyni się w znacznym stopniu do integracji wewnętrznej oraz aktywizacji mieszkańców i ich liderów wokół ważnych potrzeb sołectwa, a także zapobiegnie izolacji mieszkańców poprzez kreowanie społeczeństwa informacyjnego.

8.1.8 Kosztorys projektu

Koszt realizacji projektu wyniesie: 400 000,00zł.

Lp.	Rodzaj wydatku	Koszt w PLN
1.	Zagospodarowanie terenu	100 000,00
2.	Prace remontowe	200 000,00

3.	Wyposażenie remizy (meble)	30 000,00
4.	Wyposażenie świetlicy w remizie	60 000,00
5.	Zatrudnienie jednej osoby do obsługi świetlicy	10 000,00
	Razem	400 000,00

8.1.9 Harmonogram realizacji projektu

Projekt planowany jest do realizacji w latach 2009 - 2011.

8.1.10 Zgodność projektu z dokumentami strategicznymi

Projekt wpisuje się w następujące dokumenty strategiczne:

- Lokalny Plan Rozwoju Gminy Baranów Sandomierski, działanie 13 Budowa placów zabaw i miejsc rekreacyjnych w sołectwach.
- Strategię Rozwoju Województwa Podkarpackiego na lata 2007-2020, Obszar 5, Obszary wiejskie i rolnictwo, Priorytet 2, kierunek działania 2: Zaspokojenie potrzeb społecznych i kulturalnych oraz zachowanie dziedzictwa kulturowego, Obszar 10 Zabezpieczenie społeczne, priorytet 2, kierunek działania: Budowanie systemu wsparcia dla rodzin, ze szczególnym uwzględnieniem rodzin wielodzietnych, osób samotnie wychowujących dzieci i rodzin zagrożonych patologią.
- Strategia Rozwoju Kraju, Priorytet 2 Poprawa stanu infrastruktury technicznej i społecznej, Priorytet 5 Rozwój Obszarów Wiejskich

Projekt wpisuje się w Program Rozwoju Obszarów Wiejskich na lata 2007 – 2013, Działanie: „Odnowa i rozwój wsi”.

8.2. Modernizacja stadionu do piłki nożnej

8.2.1 Sytuacja obecna

Na terenie sołectwa nie ma profesjonalnych obiektów sportowych, na których dzieci, młodzież i dorośli mogliby rozwijać pasje związane ze sportem. Równocześnie obserwuje się rosnące zainteresowanie dzieci i młodzieży z sołectwa i okolic uczestnictwem w zajęciach sportowych. Obecnie z uwagi na brak profesjonalnego miejsca do uprawiania sportu mieszkańcy wsi trenują na okolicznych polach i łąkach oraz dojeżdżają do klubów w sąsiednich miejscowościach (głównie do Baranowa Sandomierskiego).

8.2.2 Uzasadnienie realizacji działania

Istotną przeszkodą w pełnym wykorzystaniu potencjału kulturalnego, turystycznego i sportowego regionu, jest brak obiektów sportowych, na których młodzież mogłaby się spotykać i kultywować tradycje sportowe. Brak istnienia takich obiektów uniemożliwia planowanie i przeprowadzenie wielu cennych inicjatyw, a także stanowi istotną barierę w organizowaniu wydarzeń sportowych i kulturalnych. Mając na uwadze powyższe potrzeby zdecydowano o konieczności budowy ogólnodostępnego stadionu do piłki nożnej wraz zapleczem (szatnie, trybuna, bramki, ogrodzenie). Realizacja projektu przyczyni się do stworzenia zaplecza sportowego, które przez wiele lat będzie mogło być wykorzystywane dla rozwoju kultury fizycznej nie tylko dzieci z Dymitrowa Małego, ale i z miejscowości ościennych. Projekt przyczyni się też do integracji wszystkich grup społecznych wsi

oraz powstawania klubów, organizacji sportowych, które z uwagi na profesjonalne zaplecze sportowe będą mogły się aktywnie rozwijać. Będzie miał również wpływ na aktywne uczestnictwo w organizacji imprez sportowych o charakterze ponadlokalnym na terenie sołectwa.

8.2.3 Beneficjenci ostateczni projektu

Projekt skierowany jest przede wszystkim do wszystkich grup społecznych Dymitrowa Małego, oraz miejscowości ościennych, którzy są zainteresowani uprawianiem sportu i uczestniczeniem w imprezach sportowych. Pośrednio projekt wpłynie również na osoby z innych miejscowości zlokalizowanych w regionie, którzy będą brali udział w imprezach, zawodach organizowanych na terenie stadionu.

8.2.4 Opis przedsięwzięcia

Przedmiotem projektu jest budowa ogólnodostępnego stadionu do piłki nożnej o nawierzchni trawiastej wraz z zapleczem (szatnie, trybuna, ogrodzenie, bramki), który zostanie zlokalizowany w miejscowości Dymitrów Mały. Stadion wykorzystywany będzie przede wszystkim do organizacji imprez sportowych, jednakże będą się na nim również imprezy wiejskie integrujące lokalne środowisko takie jak np. pikniki.

8.2.5 Elementy innowacyjne projektu

Do tej pory na terenie wsi nie było profesjonalnego boiska do piłki nożnej, co stanowiło barierę do rozwoju organizacji, klubów o charakterze sportowym oraz hamowało aktywność sportową mieszkańców sołectwa.

8.2.6 Przewidywane efekty

W ramach projektu uzyskane zostaną następujące efekty:

- Wybudowanie ogólnodostępnego stadionu do piłki nożnej wraz z zapleczem sportowym.
- Rozwój sprawności fizycznej w sołectwie i regionie.
- Integracja lokalnej społeczności.
- Wzrost zainteresowania sportem.
- Zapobieganie występowaniu patologii wśród dzieci i młodzieży.
- Organizowanie zawodów i imprez sportowych.
- Aktywizacja i integracja klubów, organizacji sportowych działających w regionie.
- Powstawanie organizacji, klubów sportowych.
- Organizacja dodatkowych zajęć sportowych dla dzieci i młodzieży.

8.2.7 Wpływ projektu na otoczenie

Projekt wpłynie przede wszystkim na aktywizację lokalnego środowiska w zakresie sportu i przyczyni się do rozwoju działalności sportowej na terenie Dymitrowa Małego oraz wprowadzania do realizacji nowych innowacyjnych pomysłów z zakresu kultury fizycznej. Atrakcyjne warunki uprawiania sportu przyczynią się do wzrostu zainteresowania wśród młodzieży uprawianiem kultury fizycznej, co w dłuższym okresie czasu będzie miało realne przełożenie na poprawę

stanu zdrowia lokalnej społeczności. Dzięki realizacji projektu dzieci i młodzież będą miały gdzie spędzać swój wolny czas.

8.2.8 Kosztorys projektu

Koszt realizacji projektu wynosi 200 000,00zł.

8.2.9 Harmonogram realizacji projektu

Projekt planowany jest do realizacji w 2009r.

8.2.10 Zgodność projektu z dokumentami strategicznymi

Projekt wpisuje się w następujące dokumenty strategiczne:

- Strategia Rozwoju Województwa Podkarpackiego na lata 2007-2020, Obszar 7 kapitał społeczny, Priorytet 4, Kierunek działania 3: Wspieranie instytucjonalnego rozwoju administracji samorządowej oraz organizacji pozarządowych, Obszar 5, Priorytet 2: Odnowa wsi oraz modernizacja przestrzeni wiejskiej.
- Strategia Rozwoju Kraju, Priorytet 2 Poprawa stanu infrastruktury technicznej i społecznej, Priorytet 5 Rozwój Obszarów Wiejskich.

Projekt wpisuje się w Program Rozwoju Obszarów Wiejskich na lata 2007 – 2013, Działanie: „Odnowa i rozwój wsi”.

8.3. Budowa chodników i oświetlenia parkowego

8.3.1 Sytuacja obecna

Obecnie na terenie wsi brakuje chodników, co stwarza znaczne zagrożenie wypadkowe.

8.3.2 Uzasadnienie realizacji działania

Przez teren sołectwa przebiega droga wojewódzka oraz szereg dróg gminnych o wzmożonym ruchu pojazdów samochodowych. Ruch ten związany jest z rozwijającą się w szybkim tempie funkcją turystyczną oraz społeczno – gospodarczą pobliskiego Baranowa Sandomierskiego. Mając na uwadze bezpieczeństwo mieszkańców wsi koniecznym staje się budowa chodników i oświetlenia przy najbardziej uczęszczanych drogach przebiegających przez teren sołectwa.

8.3.3 Beneficjenci ostateczni projektu

Lokalna społeczność Dymitrowa Małego.

8.3.4 Opis przedsięwzięcia

Zadanie obejmuje budowę chodników i oświetlenia przy głównych ciągach dróg o największej uczęszczalności (droga wojewódzka i drogi gminne).

8.3.5 Elementy innowacyjne projektu

Nie dotyczy.

8.3.6 Przewidywane efekty

- Wybudowane chodniki i oświetlenie.
- Poprawa bezpieczeństwa mieszkańców wsi.
- Zmniejszenie zagrożenia wypadkami.

8.3.7 Wpływ projektu na otoczenie

Realizacja projektu przyczyni się do poprawy bezpieczeństwa mieszkańców wsi. Wybudowane chodniki poprawią komunikację pomiędzy różnymi częściami wsi. Dzieci będą mogły bezpiecznie dotrzeć do szkoły w pobliskim Baranowie Sandomierskim (z uwagi na ograniczone środki finansowe wiele dzieci przychodzi do szkoły na piechotę). Poprawa bezpieczeństwa może się również przyczynić do większej aktywności społecznej (sportowej, kulturalnej), gdyż dzieci nie będą już tak bardzo uzależnione od opieki rodziców, którzy do tej pory drżeli o ich bezpieczeństwo na drodze.

8.3.8 Kosztorys projektu

Koszt realizacji projektu wynosi 70 000,00zł.

8.3.9 Harmonogram realizacji projektu

Projekt planowany jest do realizacji w latach 2009 – 2012.

8.3.10 Zgodność projektu z dokumentami strategicznymi

Projekt wpisuje się w następujące dokumenty strategiczne:

- Strategia Rozwoju Województwa Podkarpackiego na lata 2007-2020, Obszary wiejskie i rolnictwo, Priorytet 2 Odnowa wsi i modernizacja przestrzeni wiejskiej, Kierunek działania 3 Modernizacja przestrzeni wiejskiej.
- Strategia Rozwoju Kraju, Priorytet 2 Poprawa stanu infrastruktury technicznej i społecznej

Projekt wpisuje się w Program Rozwoju Obszarów Wiejskich na lata 2007 – 2013, Działanie: „Odnowa i rozwój wsi”.