

UCHWAŁA Nr XXXV/245/12
RADY MIEJSKIEJ W BARANOWIE SANDOMIERSKIM
z dnia 11 grudnia 2012 roku

w sprawie zatwierdzenia zmian w Planie Odnowy Miejscowości Kaczaki na lata 2008-2015.

Na podstawie art. 18 ust. 2 pkt 6 ustawy z dnia 8 marca 1990 roku o samorządzie gminnym (tj. Dz. U z 2001 roku Nr 142, poz. 1591 z późn. zm.) oraz § 10 ust. 2 pkt 2 Rozporządzenia Ministra Rolnictwa i Rozwoju Wsi z dnia 14 lutego 2008 roku w sprawie szczególnych warunków i trybu przeznaczania pomocy finansowej w ramach działania „Odnowa i rozwój wsi” objętego Programem Rozwoju Obszarów Wiejskich na lata 2007-2013 (Dz. U. z 2008 roku Nr 38, poz. 220) uchwała się, co następuje:

§ 1. Załącznik do uchwały nr XXIX/250/09 Rady Miejskiej w Baranowie Sandomierskim z dnia 30 marca 2009 roku w sprawie zatwierdzenia Planu Odnowy Miejscowości Kaczaki na lata 2008-2015, otrzymuje nowe brzmienie, zatwierdzone uchwałą Zebrania Wiejskiego Sołectwa Kaczaki z dnia 8 grudnia 2012 roku, według treści jak w załączniku do niniejszej uchwały.

§ 2. Wykonanie uchwały powierza się Burmistrzowi Miasta i Gminy Baranów Sandomierski.

§ 3. Uchwała wchodzi w życie z dniem podjęcia.

Przewodniczący Rady Miejskiej


inż. Kazimierz IDZIK

Załącznik
do uchwały nr XXXV/245/12
Rady Miejskiej w Baranowie Sandomierskim
z dnia 11 grudnia 2012 r.

PLAN ODNOWY MIEJSCOWOŚCI KACZAKI NA LATA 2008-2015

Gmina Baranów Sandomierski



*Opracował zespół:
Jolanta Kowalewska
Stanisław Baska
Szkolenia i Treningi BAS Stanisław Baska*

*Współpraca:
Krzysztof Pitra
Urząd Miasta i Gminy Baranów Sandomierski*

Kaczaki, czerwiec 2008 r.

SPIS TREŚCI

1. WSTĘP.....	3
1.1. CEL OPRACOWANIA	4
1.2. PRZEDMIOT OPRACOWANIA	4
1.3. METODOLOGIA	4
2. CHARAKTERYSTYKA I INWENTARYZACJA ZASOBÓW	6
2.1. RYS HISTORYCZNY	6
2.2. LUDNOŚĆ	8
2.3. OŚWIATA	9
2.4. DZIAŁALNOŚĆ KULTURALNA I SPOŁECZNA	9
2.5. PODMIOTY GOSPODARCZE I ROLNICTWO	10
2.6. INFRASTRUKTURA TECHNICZNA	10
2.7. ZASOBY NATURALNE	11
3. ANALIZA SWOT.....	12
4. WIZJA ROZWOJU WSI	14
5. ANALIZA ZASOBÓW WSI.....	15
6. PRIORYTETY ROZWOJU I KIERUNKI DZIAŁAŃ	17
Podsumowanie	19
7. RANKING DZIAŁAŃ	21
8. DZIAŁANIE WYBRANE DO DOFINANSOWANIA	22
9. HARMONOGRAM RZECZOWO-FINANSOWY ZADANIA PRIORYTETOWEGO....	24
10. ZARZĄDZANIE PLANEM ODNOWY SOŁECTWA KACZAKI	25
10.1. Wdrażanie.....	25
10.2. System monitorowania planu odnowy	26
10.3. Sposoby oceny planu odnowy	26
11. GLOSARIUM ORAZ ŹRÓDŁA INFORMACJI O PROGRAMACH POMOCOWYCH	27

1. WSTĘP

Plan Odnowy Miejscowości Kaczaki to dokument, który określa strategię działań w sferze społeczno-gospodarczej na lata 2008-2015. Plan Odnowy Miejscowości Kaczaki ma przede wszystkim przyczynić się do podniesienia standardu życia i pracy we wskazanej miejscowości poprzez m.in. realizację określonych priorytetowych inwestycji. Planowane przedsięwzięcia mają zaktywizować mieszkańców do działań prospołecznych, a w konsekwencji przyczynić się do podniesienia atrakcyjności całej miejscowości. Niniejszy plan jest planem otwartym stwarzającym możliwość aktualizacji w zależności od potrzeb społecznych i uwarunkowań finansowych. Oznacza to, że mogą być dopisywane nowe zadania, a także to, że może zmienić się kolejność ich realizacji w zależności od uruchomienia i dostępu do funduszy UE. Uwarunkowania Planu Odnowy Miejscowości polegają na tym, że ma on zdecentralizowany, lokalny charakter, obejmuje ograniczony teren jednej miejscowości i przygotowywany jest (przy udziale przedstawicieli gminy) z inicjatywy i przez mieszkańców miejscowości.

Specyfika planu polega na tym, że jest on ukierunkowany na zagadnienia cywilizacyjno-kulturowe, koncentruje się na prostych, lokalnych przedsięwzięciach, które prowadzić mają do poprawy standardu i jakości życia mieszkańców. Ma mniej progospodarczy, a bardziej pro-społeczny i pro-kulturowy charakter. I dzięki temu może stanowić doskonale uzupełnienie strategii rozwoju całej gminy, która zazwyczaj koncentruje się na zagadnieniach infrastrukturalnych i gospodarczych.

Korzyści wynikające z posiadania Planu Odnowy:

1. Plan umożliwi efektywne gospodarowanie zasobami takimi, jak środowisko, ludzie, infrastruktura i środki finansowe.
2. Zapisanie tego procesu w formie dokumentu umożliwi stałą ocenę postępów i korygowanie błędów przez wszystkich członków społeczności lokalnej.
3. Dokument umożliwi zaangażowanie władz lokalnych oraz mieszkańców w planowanie swojej przyszłości. Uwzględnienie różnych opinii, pomysłów i koncepcji często wymaga konsensusu. Osiągnięty na drodze otwartej dyskusji pozwala na wypracowanie strategii, z którą będzie identyfikowała się społeczność lokalna.
4. Tworzenie Planu Odnowy sprzyja realistycznej ocenie mocnych i słabych stron miejscowości a przez to przyjrzenie się możliwościom oraz potencjalnym problemom, które mogą się pojawić w przyszłości. W ten sposób można uniknąć wielu trudności.

Podstawą tworzenia Planu Odnowy jest zdanie sobie sprawy z lokalnych zasobów i potencjałów, zmobilizowanie ich, zainwestowanie w rozwój i stworzenie systemu działań partnerskich. Projekty wprowadzone do Planu zadań powstały w oparciu o wytyczne środowiska lokalnego i konsultacji społecznych.

1.1. CEL OPRACOWANIA

Celem niniejszego opracowania jest sformułowanie Planu Odnowy Miejscowości Kaczaki. Plan rozwoju będzie dokumentem stanowiącym podstawę decyzji podejmowanych przez organy sołectwa i władze Gminy Baranów Sandomierski. Dokument ten powstał przy znacznym udziale mieszkańców Rady Sołectkiej. Określa on najważniejsze działania, które sami zainteresowani uznali za istotne dla swojej miejscowości, działania, które pomogą im rozwiązać problemy, pokonać bariery i osiągnąć stawiane sobie przez nich cele. Proponowane przedsięwzięcia mieszkańcy uznali za realne, możliwe do zrealizowania, przy założeniu także ich własnej aktywności oraz przy zaangażowaniu władz samorządowych Gminy Baranów Sandomierski.

Plan jest także dokumentem niezbędnym przy działaniach, które będą wspierane przez środki pomocowe z Unii Europejskiej, przede wszystkim z Programu Rozwoju Obszarów Wiejskich, Osi 3, w zakresie działania „Odnowa i rozwój wsi”. Plan ten ma służyć rozwojowi infrastruktury społecznej i technicznej wsi Kaczaki.

1.2. PRZEDMIOT OPRACOWANIA

Przedmiotem opracowania jest:

- Charakterystyka miejscowości i inwentaryzacja jej zasobów,
- Ocenę mocnych i słabych stron miejscowości,
- Opis planowanych przedsięwzięć na okres 8 lat,
- Określenie rankingu zadań, które mieszkańcy sołectwa uważają za priorytetowe i kluczowe dla rozwoju gospodarczego i społecznego wsi,
- Określenie kosztorysu planowanego przedsięwzięcia.

1.3. METODOLOGIA

Przygotowanie Planu Odnowy Miejscowości Kaczaki odbyło się z wykorzystaniem:

- materiałów statystycznych przygotowanych przez Urząd Miasta i Gminy Baranów Sandomierski;

Plan Odnowy Miejscowości Kaczaki na lata 2008-2015

- materiałów i informacji uzyskanych w czasie sesji warsztatów strategicznych przeprowadzonych z mieszkańcami Skopania Osiedle;
- materiałów i informacji zebranych samodzielnie przez firmę Szkolenia i Treningi BAS oraz wiedzy ekspertów opracowujących dokument;
- dokumentów strategicznych dotyczących gminy Baranów Sandomierski jaki i powiatu tarnobrzeskiego.

2. CHARAKTERYSTYKA I INWENTARYZACJA ZASOBÓW

2.1. RYS HISTORYCZNY

Kaczaki (obecnie liczy 621 mieszkańców) – jeden z wcześniejszych przysiółków Dąbrowicy. Według niesprawdzonych wersji przysiółek Kaczaki został założony na przełomie XVII – XVIII wieku (tj. 1700-1800r.). Było to za panowania króla Jana Sobieskiego. W owym okresie ze Śląska przybywali osadnicy, osiedlając się na skraju Puszczy Sandomierskiej. Trudno ustalić skąd pochodzi nazwa owej miejscowości. Jedna z wersji mówi, iż nazwa pochodzi od ptactwa (tu zwłaszcza kaczek), jakie w dużych ilościach znajdowały się na tych rozległych bagnach i rozlewiskach. Druga wersja wskazuje na pochodzenie nazwy miejscowości od nazwiska Kaczak, jakie nadal tu występuje. Położenie Kaczaków to 50° 27' 29" N i 21° 39' 50" E

Położona w równinie Kotliny Sandomierskiej miejscowość Kaczaki przylega od południowej strony do lasów sosnowych. Otaczające ją łąki i pola uprawne, nadają jej charakter prawdziwej polskiej wsi. W takim malowniczym plenerze usytuowane jest nasze gospodarstwo. Tutejszy klimat korzystnie sprzyja wypoczynkowi z dala od wielkich aglomeracji. Z okien gościnnych pokoi widać rozciągający się bór sosnowy, a nierzadkim widokiem na okolicznych łąkach jest leśna zwierzyna.

Z publikacji „Skorowidz władz i miejscowości Rzeczypospolitej Polskiej” opracowanej przez Józefa Majewskiego i Witolda Błażyńskiego - Przemysł 1926 wynika, że już w roku 1923 istniała miejscowość KACZAKI przynależna do Gminy DĄBROWICA, Sądu Okręgowego w Rzeszowie, Powiatowego w Tarnobrzegu, Urzędu Parafialnego w Ślęzakach, Urzędu Poczтового i Telegraficznego Chmielów.

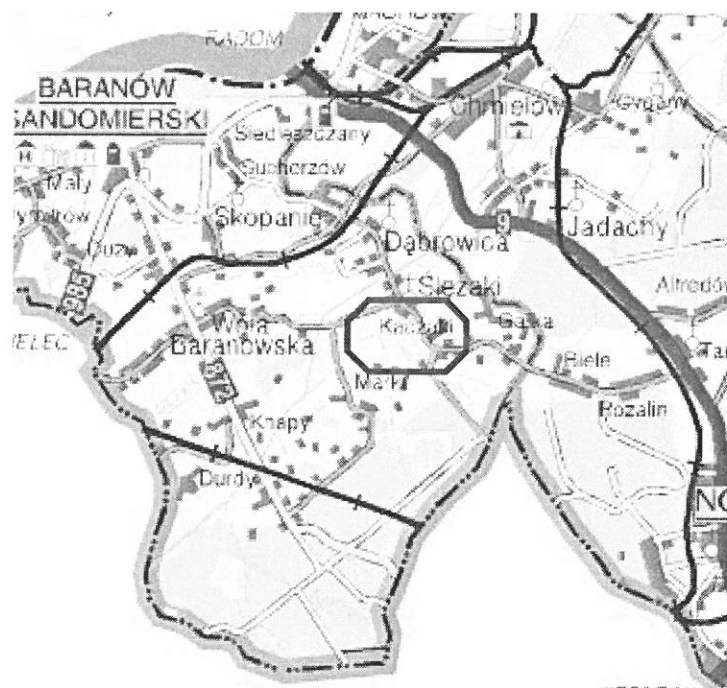
W potocznej mowie miejscowość Kaczaki nieprzerwanie używana jest do chwili obecnej. Uchwałą Rady Miejskiej XXXII/295/97 z dnia 1 lipca 1997 roku zostało utworzone Sołectwo KACZAKI, w wyniku podziału miejscowości Ślęzaki na dwa odrębne sołectwa. W ślad za tą uchwałą została opracowana dokumentacja geodezyjna i utworzony został obręb geodezyjny KACZAKI. W Państwowym Elektronicznym Systemie Ewidencji Ludności PESEL w dokumentach tożsamości w rubryce “ zameldowanie” od roku 1998 wpisuje się miejscowość KACZAKI.

Rada Miejska w Baranowie Sandomierskim w dniu 5 października 2004 roku podjęła Uchwałą Nr XXII/149/2004 w sprawie ustalenia zasad przeprowadzenia konsultacji

z mieszkańcami Sołectwa : Ślężaki, Kaczaki , Marki w sprawie zmiany rodzaju miejscowości o nazwie Kaczaki z części wsi na wieś. Konsultacje zostały przeprowadzone w dniu 24 października 2004 roku w sołectwach Ślężaki i Marki oraz 20 lutego 2005 roku w sołectwie Kaczaki. Wynik konsultacji w sprawie zmiany rodzaju miejscowości Kaczaki z części wsi na wieś jest pozytywny.

Starosta Powiatowy w Tarnobrzegu w piśmie z dnia 16 września 2004 roku poinformował , że w jednostce ewidencyjnej Baranów Sandomierski /obszar wiejski/ wyodrębniony jest obręb Kaczaki dla którego prowadzona jest ewidencja gruntów. Zmiana rodzaju miejscowości o nazwie Kaczaki z części wsi na wieś doprowadzi do zgodności nazewnictwa miejscowości z obrębami ewidencyjnymi. Pismo j.w. traktowane jest jako pozytywna opinia Starosty o której mowa w art. 8 ust. 4 pkt. 4 ustawy z dnia 29 sierpnia 2003 roku o urzędowych nazwach miejscowości i obiektów fizjograficznych Dz.U. z 2003 roku Nr 166 poz. 1612.

Położenie sołectwa na tle innych miejscowości gminy, najbliższe większe miejscowości, mapka sytuacyjna.

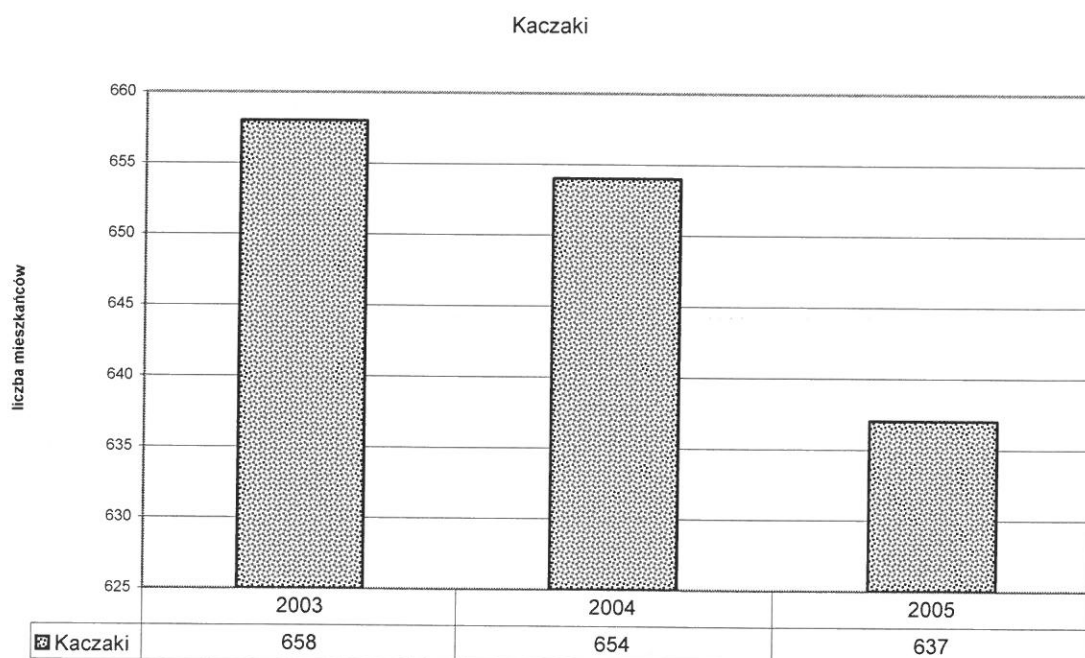


2.2. LUDNOŚĆ

Kaczaki są miejscowością jedną z największą liczbą mieszkańców miejscowością gminy. Liczba mieszkańców Kaczaków na tle pozostałych miejscowości w gminie Baranów Sandomierski przedstawia się następująco.

Tab.1 Liczba mieszkańców Baranowa Sandomierskiego na tle pozostałych miejscowości w gminie:

Lp.	Miejscowość	Powierzchnia w ha	Liczba mieszkańców
1.	Baranów Sandomierski	917	1 513
2.	Dąbrowica	1 286	1 250
3.	Durdy	2 589	763
4.	Dymitrów Duży	495	374
5.	Dymitrów Mały	465	304
6.	Kaczaki	990	658
7.	Knapy	736	609
8.	Siedleszczany	330	232
9.	Skopanie Wieś + Skopanie Osiedle	785	1 259 1 516
10.	Suchorzów	749	573
11.	Ślężaki + Marki	1 500	1 064
12.	Wola Baranowska	1 344	2 224
RAZEM		12 186	12 339



Wykaz liczby osób zameldowanych koniec 2003-2005

nazwa miejscowości/lata	pobyt stały	pobyt czasowy	pobyt razem
2003	657	1	658
2004	652	2	654
2005	636	1	637

Liczba mieszkańców Kaczaków utrzymuje się na poziomie ok. 650, co pokazuje powyższa tabela.

Zlokalizowane instytucje publiczne (ośrodki zdrowia, szkoła, kościół, domy ludowe, etc)

Wyszczególnienie	Opis prowadzonej działalności, dane liczbowe, charakterystyka ¹
Szkoły	Brak
Przedszkola	brak
Domy kultury	Dom Ludowy
OSP - remizy	Ochotnicza Straż Pożarna w Kaczakach Rok założenia – 1950; Liczba osób w jednostce - 38 ; Prezes jednostki - Adam Byczek
Parafia	Parafia Ślężaki
Obiekty świetlicowe	brak
Boiska sportowe i inne obiekty sportowe (jakie)	Boisko trawiaste
Infrastruktura rekreacyjna (turystyczna)	Miejsce do grila znajdujące się przy Domu Ludowym

2.3. OŚWIATA

Dzieci i młodzież z miejscowości Kaczaki dowożone są do Szkoły Podstawowej oraz Gimnazjum w Ślężakach busem (młodsze dzieci), natomiast starsze autobusem.

2.4. DZIAŁALNOŚĆ KULTURALNA I SPOŁECZNA

Na terenie Kaczaków funkcjonuje Dom Ludowy, przy którym znajduje się zadaszenie jak również miejsce do grila. Jest to teren gdzie organizowane są imprezy integrujące lokalną społeczność. W Kaczakach znajduje się również OSP remiza. Ochotnicza Straż Pożarna w Kaczakach założona została w – 1950. Liczba osób w jednostce – 38. Dane teleadresowe: Tel. 015 811 88 94. Adres siedziby: Kaczaki 520, 39-450 Baranów Sandomierski. Zadania, jakie stawia sobie OSP w Kaczakach to prowadzenie działalności mającej na celu zapobieganie pożarom i innym klęskom żywiołowym a także współdziałanie w tym zakresie z innymi instytucjami i stowarzyszeniami. Rozwijanie wśród członków OSP kultury fizycznej i sportu oraz prowadzenie działalności kulturalno-oświatowej. Wykonywanie

¹ W przypadku gdy występuje proszę opisać działalność,

innych zadań wynikających z przepisów przeciwpożarowych oraz statutu OSP. Na terenie sołectwa znajdują się 4 kapliczki oraz 1 krzyż.

Turystyka

Istotnymi zasobami miejscowości są lasy, które umożliwiają rozwój turystyki jak również całej miejscowości. W miejscowości Kaczaki znajduje się gospodarstwo agroturystyczne na terenie, którego istnieje hodowla koni. Znajdują się tu 3 pokoje, 3-4 osobowe. Organizowane są przejazdy bryczką na wzór wozu cygańskiego, zimą kulig z zaprzęgiem konnym. Istnieje również możliwość jazdy konnej w siodle a gospodarz chętnie udzieli kilku rad początkującym.

2.5. PODMIOTY GOSPODARCZE I ROLNICTWO

Na terenie Kaczaków w roku 2007 funkcjonowało 17 podmiotów gospodarczych. Poniższa tabela pokazuje strukturę branżową firm zarejestrowanych w miejscowości.

Wyszczególnienie	Przemysł	Budownictwo	Handel, usługi i naprawy	Transport, gosp. magazynowa i łączność	Usługi rolnicze	Ochrona zdrowia i opieka społeczna
	-	4	8	2	2	1

2.6. INFRASTRUKTURA TECHNICZNA

2.6.1 System kanalizacyjny

Na terenie miejscowości brak sieci kanalizacyjnych

2.6.2. Zaopatrzenie w ciepło

Gospodarstwa domowe korzystają z własnych systemów ogrzewania, w głównej mierze opartej na paliwie stałym (węgiel, drzewo) oraz na gazie ziemnym.

2.6.3. Sieci gazowe

Na terenie miejscowości znajduje się sieć gazociągowa niskoprężna

2.6.4. Drogi, kolej

Numer i nazwa drogi (odcinek drogi)	Pikietaż	Drogi zamiejskie	Drogi miejskie
1117R Tarnowska Wola – Wola Baranowska	4+132 – 6+742	Droga powiatowa	Brak
2401R Komorów – Huta Kom. – Konicepół	13+084 – 13+427	Droga powiatowa	brak

2.6.5. Dostęp do sieci teleinformatycznej

Dostępność łącza szerokopasmowego do Internetu została oszacowana w skali od 1 do 3 w rozbiciu na poszczególne dzielnice, według następującego klucza:

0 – brak zasięgu w danej dzielnicy

1 – zasięg obejmujący niewielką część dzielnicy

2 – zasięg obejmujący większość dzielnicy

3 – pełen zasięg w dzielnicy

liczba mieszkańców 658

Zasięg operatorów Internetu szerokopasmowego w przedstawia się następująco:

Ř TPSA 0

Ř FLASHNET 0

Ř SIS 1

2.7 ZASOBY NATURALNE

Najważniejszym zasobem sołectwa są otaczające lasy. Zasoby leśne województwa są jednym z najważniejszych czynników kształtowania środowiska przyrodniczego. Szansą dla miejscowości jest obecność dużych terenów leśnych spełniających oczekiwania pobytów w atrakcyjnym otoczeniu przyrodniczym, jak również dają szansą na rozwój ekoturystyki i kontrolowanych form „podglądania” przyrody z wykorzystaniem technik przekazu obrazu i środków multimedialnych,

3. ANALIZA SWOT

Mieszkańcy wsi dokonali analizy wewnętrznego potencjału i atutów umożliwiających pobudzenie nowych impulsów rozwojowych do wzrostu aktywności gospodarczej, podniesienia poziomu życia i rozwiązania problemów nurtujących lokalną społeczność. Zajmowali się także wykorzystaniem czynników zewnętrznych do rozwoju miejscowości. Analizy tej dokonali w oparciu o model SWOT – mocnych i słabych stron miejscowości, szans i zagrożeń płynących z zewnątrz.

Mocne strony	Słabe strony
<ol style="list-style-type: none"> 1. Potencjał ludzki bardzo duża aktywność mieszkańców 2. Zasoby leśne 3. Cisza i spokój w otoczonej lasami miejscowości, 4. Możliwość korzystania z dóbr kultury takich jak Bananów Sandomierski, Zamek, Miechocin Kościół, Zamek Dzików, Sandomierz 5. Możliwość wykorzystania walorów do rozwoju agroturystyki 6. Budynek OSP oraz Domu Ludowego 7. Wolne teren z możliwością zagospodarowania na potrzeby mieszkańców 	<ol style="list-style-type: none"> 1. Duże zagrożenie pożarami 2. Brak dostatecznego zagospodarowania obiektów (terenów zielonych) 3. Brak chodników przy drodze 4. Brak kanalizacji 5. Brak oświetlenia 6. Brak wystarczających funduszy 7. Brak dostępu do publicznego Internetu 8. Niewystarczający poziom promocji walorów krajobrazowo-przyrodniczych jak również całego sołectwa 9. Duże obszary nieużytków 10. Słabo zorganizowany transport publiczny 11. Rozstrzelone gospodarstwa na terenie sołectwa

Szanse	Zagrożenia
<ol style="list-style-type: none"> 1. Wytyczenie atrakcyjnych tras rowerowych i pieszych tras spacerowych 2. Wykorzystanie walorów do rozwoju agroturystyki . 3. Pozyskanie zewnętrznych środków finansowych. 4. Nowe inwestycje, stworzenie dodatkowych miejsc pracy. 5. Dobra współpraca z samorządem. 	<ol style="list-style-type: none"> 1. Pożary lasów 2. Brak wystarczających środków finansowych na rozwój infrastruktury ogólnej i turystycznej 3. Migracja ludności za pracę 4. Brak stałego zatrudnienia 5. Sceptyczne nastawienie do nowych pomysłów 6. Dużo terenów nieużytków 7. Starzejące się społeczeństwo.

Dokonanie analizy SWOT pozwoliło określić istniejące i potencjalne uwarunkowania rozwoju miejscowości Kaczaki, które zostały sklasyfikowane według poniższego rozdziału:

1. występujące, uświadomione obszary problemowe,
2. preferowane przez środowisko wiejskie obszary działań
3. wyzwania przyszłości

4. lokalne zasoby, które mogą decydować o szansach rozwoju wsi w przyszłości.

Widać z dokonanej analizy, że społeczność wsi uświadamia sobie występujące niedogodności w dziedzinie rozwoju infrastrukturalnego (szczególnie w zakresie dróg, chodników, oświetlenia, ale również i społecznego). Bardzo istotnym elementem miejscowości są okoliczne lasy, które z jednej strony są szansą dla rozwoju miejscowości natomiast z drugiej strony są bardzo dużym zagrożeniem dla mieszkańców ze względu na częste pożary. Mieszkańcy wskazują przy tym na dużą migrację mieszkańców za granicę szczególnie młodego pokolenia. Jednocześnie mieszkańcy wskazują na wysoki potencjał ludzki oraz duże zaangażowanie mieszkańców w działania podejmowane na rzecz ogółu społeczności, który może się przełożyć na ciekawe inicjatywy obywatelskie.

4. WIZJA ROZWOJU WSI

WIZJA to swoistego rodzaju marzenie i model, do którego chcemy zdążać. To obraz naszego „miejsca na ziemi”, w którym chcemy żyć, mieszkać, uczyć się i pracować oraz odpoczywać.

Mieszkańcy Kaczaków na warsztatach sformułowali następującą propozycję wizji: „Kaczaki to wieś – otwarta na turystów, przyjazna dla mieszkańców, bezpieczna i spokojna.”

Dla osiągnięcia wizji niezbędne więc będzie podnoszenie konkurencyjności wsi w stosunku do innych miejscowości poprzez:

- Montaż selektywnego wywoływania alarmu
- Wymiana sprzętu OSP w tym wozu bojowego
- Wykonanie ogrodzeń wokół basenów przeciwpożarowych
- Budowa kanalizacji sanitarnej
- Remonty dróg oraz budowę chodników, poboczy na terenie wsi
- Rozbudowa oświetlenia ulicznego
- Wytyczenie i budowa ścieżek rowerowych
- Poprawa bazy lokalowej w budynku remizy OSP – remont pomieszczeń
- Modernizacja i zagospodarowanie terenu sportowo – rekreacyjnego
- Plac zabaw dla dzieci
- Rozwój agroturystyki
- Imprezy integrujące lokalną społeczność
- Miejsca z dostępem do internetu

5. ANALIZA ZASOBÓW WSI

I. PLAN		II. Program odnowy wsi na lata 2007-2013	
1. Cele Co trzeba osiągnąć by urzeczywistnić wizję wsi?	2. Co pomoże osiągnąć cele? Zasoby Czego użyjemy?	3. Co może przeszkodzić? BARIERY Słabe strony Co wyeliminujemy? Zagrożenia Czego unikniemy	PROJEKTY Co wykonamy?
A. TOŻSAMOŚĆ WSI I WARTOŚCI ŻYCIA WIEJSKIEGO			
1 Wzmocnienie kapitału ludzkiego	Rada sołecka Aktywni mieszkańcy OSP w Kaczakach	Przywiązanie do tradycji, Wspólne działanie wszystkich mieszkańców na rzecz wsi, . Wspólne organizowanie różnych spotkań i imprez kulturalnych. Bardzo duże zainteresowanie imprezami kulturalnymi oraz rozwojem sportu.	<ul style="list-style-type: none"> ➤ Poprawa bazy lokalowej i zakup wyposażenia w sprzęt (Dom Ludowy –Remiza OSP) ➤ Organizacja imprez promujących i integrujących społeczność lokalną. ➤ Kulturowanie tradycji społeczności lokalnej
B. STANDARD ŻYCIA			
2. Poprawa infrastruktury technicznej	Rada sołecka Aktywni mieszkańcy	Aktywność i doświadczenie w organizacji wspólnych imprez kulturalnych i sportowych,	<ul style="list-style-type: none"> ➤ Budowa kanalizacji ➤ Budowa placu zabaw dla dzieci, ➤ Remont dróg ➤ Remont chodników istniejących oraz budowa nowych ➤ Poprawa estetyki oświetlenia i dobudowa nowego ➤ •Montaż selektywnego wywoływania alarnu ➤ •Wymiana sprzętu OSP w tym wozu bojowego ➤ •Wykonanie ogrodzeń wokół basenów przeciw pożarowych
		Brak środków finansowych na modernizację i odnowę ww. zasobów	

Plan Odnowy Miejscowości Kaczaki na lata 2008-2015

			•Rozwój agroturystyki
C. JAKOŚĆ ŻYCIA			
3. Rozwój oferty kulturalno-edukacyjnej młodzieży	Dom Ludowy Boisko trawiaste	Duże zainteresowanie mieszkańców.	<ul style="list-style-type: none"> ➤ Zagospodarowanie wolnego czasu młodzieży, poprzez aktywizację zajęć kulturalno – oświatowych, stworzenie kafejki internetowej ➤ Poprawa bazy lokalowej Domu Ludowego – ➤ Budowa boiska sportowego
D. BYT			
4. Promocja wsi i osiedla	Dom ludowy Rada sołecka Aktywni mieszkańcy OSP w Kaczakach	Aktywność i doświadczenie w organizacji wspólnych imprez kulturalnych i sportowych Duże zainteresowanie mieszkańców	<ul style="list-style-type: none"> ➤ Stworzenie strony internetowej ➤ Opracowanie folderu promocyjnego o miejscowości

6. PRIORYTETY ROZWOJU I KIERUNKI DZIAŁAŃ

W trakcie debat mieszkańcy Skopania Osiedle określili następujące priorytety rozwoju wsi:

PRIORYTET 1. Wzmocnienie kapitału ludzkiego poprzez kultywowanie lokalnych tradycji.

Działania:

1. Organizowanie imprez promujących i integracyjnych dla mieszkańców

Cel: Wzrost integracji lokalnej oraz promocja sołectwa w regionie

Przeznaczenie: W ramach cyklicznych działań planuje się organizowanie lokalnych spotkań, imprez, festynów, których odbiorcami będą mieszkańcy sołectwa oraz okolicznych miejscowości. Zadanie pozwoli również na integrację lokalnych liderów na rzecz wspólnych działań.

2. Kultywowanie tradycji społeczności lokalnej

Cel: Integracja lokalnego środowiska wokół działań historycznych i patriotycznych

Przeznaczenie: Podtrzymywanie unikatowych zwyczajów i obrzędów wśród lokalnej społeczności oraz przekazywanie ich młodszemu pokoleniu, szczególnie w grupie dzieci i młodzieży uczęszczającej do miejscowej szkoły podstawowej i gimnazjalnej.

PRIORYTET 2. Podnoszenie atrakcyjności wsi poprzez poprawę stanu infrastruktury technicznej, społeczno – usługowej, kulturalnej i turystycznej.

Działania:

1. Budowa dróg na terenie wsi, uzupełnienie oświetlenia ulicznego, chodników, wytyczenie oraz remonty zbiorników wodnych na terenie miejscowości.

Cel: Poprawa jakości zamieszkiwania dla mieszkańców sołectwa oraz poprawa warunków dla rozwoju przedsiębiorczości

Przeznaczenie: Zadanie obejmuje modernizację lokalnych dróg gminnych (naprawy, budowa nawierzchni asfaltowej, etc) uzupełnienie oświetlenia ulicznego oraz budowa chodników i poboczy utwardzonych w miejscach największej uczęszczalności. W ramach zadania przewiduje się remont zbiorników wodnych na terenie miejscowości dzięki czemu zostanie nadany im nowy charakter rekreacyjno – turystyczno, wypoczynkowy.

2. Budowa kanalizacji sanitarnej,

Cel: Poprawa warunków życia i zdrowia mieszkańców

Przeznaczenie: Budowa kanalizacji sanitarnej na terenie całego sołectwa (odizolowanie społeczeństwa od przypadkowych kontaktów ze ściekami komunalnymi, co skutkuje podwyższeniem bezpieczeństwa mikrobiologicznego i epidemiologicznego).

3. Budowa placu zabaw dla dzieci,

Cel: Promowanie aktywnego stylu życia dzieci oraz integracja środowiska wiejskiego.

Przeznaczenie: Budowa placów zabaw dla dzieci, jako miejsc do wypoczynku, rekreacji na terenie wsi. Place zabaw będą miejscem spotkań lokalnej społeczności (rodzice-dzieci, dziadkowie-wnuki) i przyczynią się do integracji środowiska wiejskiego. Dzięki zainstalowaniu odpowiedniego sprzętu do zabaw ruchowych strefy te przyczynią się do promowania postaw aktywności ruchowej wśród najmłodszych mieszkańców Kaczaków (profilaktyka zdrowotna).

4. Budowa ścieżek rowerowych

Cel: Poprawa warunków życia i zdrowia mieszkańców

Przeznaczenie: Inwestycja przyczyni się do uzyskania większego ładu przestrzennego i pozwoli mieszkańcom na korzystanie z ogólnodostępnej infrastruktury. Realizacja tej inwestycji to: zaspokojenie potrzeb mieszkańców, poprawa jakości życia mieszkańców, poprawa estetyki miejscowości.

5. Ochrona przeciwpożarowa dla miejscowości Kaczaki

Cel: Zwiększanie bezpieczeństwa mieszkańców

Przeznaczenie: Inwestycja będzie polegała na montażu selektywnego wywołania alarmu, wymianie sprzętu OSP w tym wozu bojowego oraz wykonaniu ogrodzeń wokół basenów przeciwpożarowych

PRIORYTET 3. Poprawa oferty kulturalno – edukacyjnej

Działania:

1. Zagospodarowanie wolnego czasu młodzieży, poprzez aktywizację zajęć kulturalno – oświatowych, stworzenie kafejki internetowej - Budowa i bezpłatny dostęp do internetu

Cel: Zapobieganie zjawisku wykluczenia cyfrowego wśród mieszkańców

Przeznaczenie: Zadanie, które może być realizowane samodzielnie i/lub jako element działalności takich lokalnych instytucji jak szkoła służyć będzie wszystkim mieszkańcom.

3. Budowa obiektów sportowych (budowa boiska sportowego)

Cel: Stworzenie warunków dla rozwoju sprawności i postaw pro-sportowych

Przeznaczenie: Nowo powstałe obiekty sportowe przyczynią się do popularyzowania aktywnego stylu życia i postaw pro-sportowych oraz rozwoju sprawności fizycznej. Obiekty te umożliwią organizowanie zawodów sportowych, sportowych pikników rodzinnych itp., dzięki czemu przyczynią się również do integracji mieszkańców sołectwa i miejscowości ościennych.

4. Poprawa bazy lokalowej budynku remizy OSP oraz Domu Ludowego – remont pomieszczeń

Cel: Stworzenie warunków dla rozwoju aktywności społecznej w zakresie kultury i edukacji

Przeznaczenie: Zadanie, którego odbiorcami będzie szeroka grupa odbiorców (dzieci i młodzież, osoby dorosłe, osoby w wieku poprodukcyjnym) pozwoli na podjęcie cyklicznej działalności o charakterze kulturowym. Wdrożenie projektu przyczyni się również do organizacji życia

społecznego wsi poprzez zabezpieczenie warunków lokalowych i technicznych dla innych inicjatyw np. promocja regionalna, szkolenia, promocja przedsiębiorczości, edukacja, etc. Planowanym efektem będzie wewnętrzna integracja mieszkańców i ich liderów wokół ważnych potrzeb sołectwa.

PRIORYTET 4. Tworzenie warunków do rozwoju przedsiębiorczości

Działania:

1. Projekty szkoleniowo - doradcze dla rolników i osób planujących założyć działalność gosp. – rozwój gospodarstw agroturystycznych

Cel: Zapobieganie zjawisku ubożenia się mieszkańców, szczególnie w grupie osób utrzymujących się z rolnictwa

Przeznaczenie: Adresatem projektów szkoleniowych i doradczych będą osoby, których dochody osiągane szczególnie w rolnictwie nie gwarantują godnego życia. Efektem powinna być większa dywersyfikacja dochodów, szczególnie rolników.

PRIORYTET 5. Promocja sołectwa

Działania:

1. Stworzenie oficjalnej strony internetowej sołectwa oraz opracowanie folderu promocyjnego o miejscowości

Cel: Szeroko zakrojona promocja miejscowości Kaczaki

Przeznaczenie: Stworzenie oficjalnej strony internetowej sołectwa oraz opracowanie folderu promocyjnego o miejscowości przyczyni się do wzrostu rozpropagowania informacji na temat miejscowości. Strona będzie zawierała istotne informacje na temat sołectwa, realizowanych na jego terenie przedsięwzięć oraz inwestycji. Będzie to doskonałe źródło informacji o zasobach przyrodniczych i infrastrukturalnych, z którego będą mogli korzystać zarówno mieszkańcy jak i wszyscy zainteresowani.

Podsumowanie

Rozwój infrastruktury technicznej ma decydujące znaczenie dla powodzenia programów rozwoju obszarów wiejskich. Od poziomu rozwoju infrastruktury technicznej zależy to jak będzie rozwijała się lokalna gospodarka i jak będą zaspokajane potrzeby społeczne mieszkańców. Znajduje to swoje odzwierciedlenie w Planie Odnowy Miejscowości Kaczaki. Będzie wymagać to koncentracji środków na rozbudowę i modernizację infrastruktury technicznej i społecznej. W celu zapewnienia stałego wzrostu jakości życia oraz dostosowania do standardów UE niezbędne jest zwiększenie poziomu wydatków, szczególnie na inwestycje infrastrukturalne.

Życie kulturalne, tak jak sportowe oraz turystyka są elementem funkcjonowania miejscowości. Umożliwiają spędzenie wolnego czasu w sposób zorganizowany, stanowiąc atrakcję zarówno dla mieszkańców, jak i gości odwiedzających miejscowość.

Bardzo ważnym elementem kształtującym warunki życia mieszkańców obszarów wiejskich, odpowiadające standardom cywilizacyjnym i pozwalające mieszkańcom realizować ich cele ekonomiczne, jest stworzenie im warunków do aktywnego uczestnictwa w gospodarczym życiu miejscowości i gminy.

Trudna sytuacja na rynku pracy, wysokie bezrobocie należy do ważnych problemów społecznych i gospodarczych miejscowości. Realizacja priorytetów wymagać będzie koncentracji na rozszerzeniu zakresu stosowanych metod przeciwdziałania bezrobociu oraz na zapewnieniu warunków wdrażania nowych metod i technik pracy, a także na dostosowaniu społeczności do ery społeczeństwa informacyjnego.

Realizacja wszystkich powyższych priorytetów wymagać będzie mobilizacji mieszkańców do podejmowania działań na rzecz poprawy warunków i jakości życia. Aktywność mieszkańców w kierunku podejmowania działań wspierających rozwój gospodarczy, społeczny i kulturalny miejscowości będzie warunkiem koniecznym dla realizacji priorytetów niniejszego planu.

7. RANKING DZIAŁAŃ

Spośród wskazanych priorytetów, działań mieszkańcy dokonali hierarchizacji celów, wyodrębniając te, które mogą być ich zdaniem zrealizowane w latach 2008-2015. Zdaniem mieszkańców kluczowymi dla rozwoju sołectwa przedsięwzięciami są:

Lp.	Działanie	Ranga
1.	Montaż selektywnego wywoływania alarmu	4
2.	Wymiana sprzętu OSP w tym wozu bojowego	2
3.	Wykonanie ogrodzeń wokół basenów przeciwpożarowych	13
4.	Budowa kanalizacji sanitarnej	1
5.	Remonty dróg oraz budowę chodników, poboczy na terenie wsi	10
6.	Rozbudowa oświetlenia ulicznego	11
7.	Wytyczenie i budowa ścieżek rowerowych	9
8.	Poprawa bazy lokalowej w budynku remizy OSP – remont pomieszczeń	3
9.	Modernizacja i zagospodarowanie terenu sportowo – rekreacyjnego	5
10.	Plac zabaw dla dzieci	6
11.	Rozwój agroturystyki	12
12.	Imprezy integrujące lokalną społeczność	7
13.	Miejsca z dostęp do internetu	8

8. DZIAŁANIE WYBRANE DO DOFINANSOWANIA

8.1. Ochrona przeciwpożarowa dla miejscowości Kaczaki

8.1.1. Sytuacja obecna

Na terenie miejscowości Kaczaki znajdują się duże obszary leśne, dlatego też występuje duże zagrożenie pożarowe dla mieszkańców. Utrudnieniem jest również to iż gospodarstwa są bardzo rozstrzelone po miejscowości a lasy są bardzo blisko zabudowań. Na terenie miejscowości jest bardzo dużo nieużytków. Ochrona przeciwpożarowa polega na realizacji przedsięwzięć mających na celu ochronę życia, zdrowia, mienia lub środowiska przed pożarem, klęską żywiołową lub innym zdarzeniem wynikającym z rozwoju cywilizacyjnego i naturalnych praw przyrody (np. katastrofy techniczne, chemiczne, ekologiczne) stanowiących zagrożenie dla życia, zdrowia, mienia lub środowiska.

8.1.2. Uzasadnienie realizacji działania

Mieszkańcy Kaczaków odczuwają wyraźny brak bezpieczeństwa związanego z licznymi pożarami w okolicy. Zasoby leśne znajdujące się na terenie miejscowości są ważnym zasobem jak również największym zagrożeniem. Dlatego też niezwykle ważnym elementem jest zarówno sprawny system ostrzegania jak również odpowiednie wyposażenie OSP.

8.1.3 Beneficjenci ostateczni projektu

Projekt skierowany jest do wszystkich grup społecznych kaczaków oraz okolicznych miejscowości.

8.1.4. Opis przedsięwzięcia

Przedmiotem projektu jest montaż selektywnego wywoływania alarmu jak również wymiana sprzętu OSP w tym wozu bojowego. Niezwykle ważnym elementem projektu jest wykonanie ogrodzeń wokół basenów przeciwpożarowych ze względu na duże zagrożenie dla mieszkańców (młodzież, dzieci)

Inwestycja obejmuje:

- Montaż selektywnego wywoływania alarmu – 5 tys. zł.
- Samochód strażacki – 100 tys. zł.
- Wyposażenie samochodu strażackiego – 50 tys. zł.
- Narzędzia strażackie – 15 tys. zł.
- Agregat oświetleniowy – 5 tys. zł.
- Ogrodzenie basenów przeciwpowodziowych – 15 tys. zł.
- Pompa szlamowa – 5 tys. zł.

8.1.5. Przewidywane efekty

W ramach projektu uzyskane zostaną następujące efekty:

- Zwiększenie poczucia bezpieczeństwa wśród mieszkańców
- Montaż selektywnego wywoływania alarmu
- Samochód strażacki
- Wyposażenie samochodu strażackiego
- Narzędzia strażackie
- Agregat oświetleniowy
- Ogrodzenie basenów przeciwpowodziowych
- Pompa szlamowa

8.1.6. Wpływ projektu na otoczenie

Projekt wpłynie przede wszystkim na poprawę bezpieczeństwa mieszkańców. Zwiększenie efektywności działań ratowniczych w sytuacjach kryzysowych. Poprzez system wczesnego ostrzegania, powiadomienie społeczności lokalnych o wystąpieniu zagrożenia i sposobu postępowania (uruchamianie systemów alarmowych, podawanie komunikatów o zagrożeniu, instruowaniu ludności o sposobach zachowania).

Wykrycie zagrożenia i zredukowanie ewentualnych szkód do praktycznie osiągalnego minimum. Ustalenie środków ochrony przeciwpożarowej i działań w zakresie zarządzania niezbędnymi do zapewnienia bezpieczeństwa ludzi w budynku w razie pożaru.

8.1.7. Kosztorys projektu

Wartość całego zadania wyniesie: 195 000,00zł.

8.1.8. Harmonogram realizacji projektu

Realizację projektu planuje się przeprowadzić w okresie: I 2009 – XII 2009 r.

9 HARMONOGRAM RZECZOWO-FINANSOWY ZADANIA PRIORYTETOWEGO

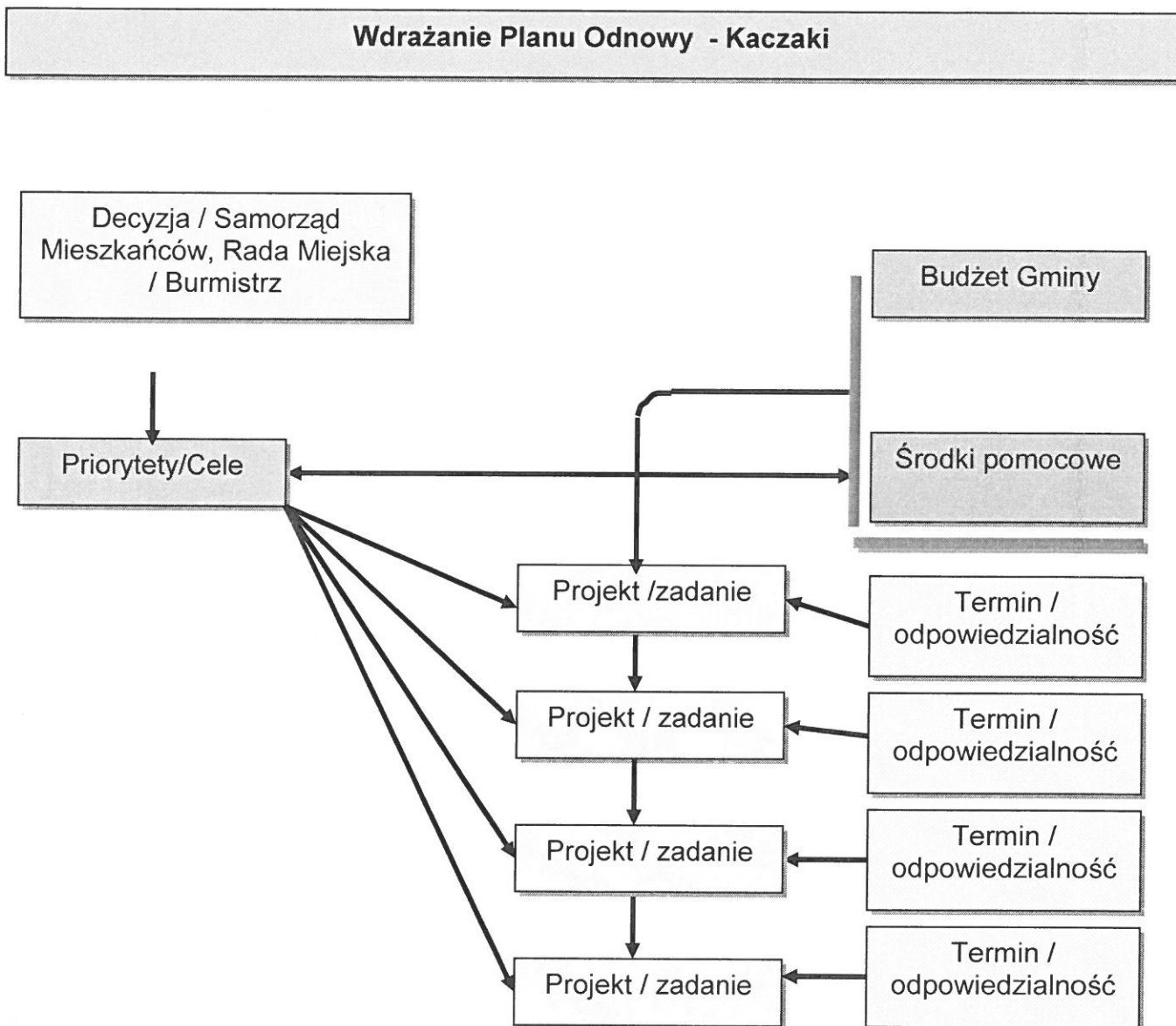
Tabela Harmonogram rzeczowo – finansowy zadania priorytetowego

Zakres rzeczowy	2009 rok												
	I	II	III	IV	V	VI	VII	VIII	IX	X	XI	XII	
Montaż selektywnego wywoływania alarmu	■	■											
Samochód strażacki.				■									
Wyposażenie samochodu strażackiego						■	■						
Narzędzia strażackie						■	■						
Agregat oświetleniowy									■	■			
Ogrodzenie basenów przeciwpowodziowych					■	■	■						
Pompa szlamowa										■			

10 ZARZĄDZANIE PLANEM ODNOWY SOŁECTWA KACZAKI

10.1. Wdrażanie

Schemat systemu wdrażania:



Stworzenie systemu zarządzania realizacją Planu ma decydujący wpływ na utrzymanie wysokiej dynamiki w całym procesie wdrażania. System, o którym mowa to przede wszystkim:

- doskonalenie istniejących i tworzenie nowych instrumentów realizacji,
- monitorowanie realizacji celów i projektów,
- zmiany i aktualizacja Planu.

10.2. System monitorowania planu odnowy

Monitoring wspomaga proces zarządzania i dostarcza informacji o postępie realizacji i efektywności wdrażania zadań wynikających z Planu - począwszy od pojedynczego projektu, poprzez cel i priorytet, a skończywszy na osiąganych efektach.

Monitoring finansowy dostarcza danych dotyczących finansowych aspektów realizacji Planu, będących podstawą do oceny sprawności wydatkowania przeznaczonych na niego środków.

10.3. Sposoby oceny planu odnowy

Ocena planu prowadzona będzie na podstawie składanych raportów z prowadzonego, monitoringu rzeczowego i finansowego, opisu rozbieżności, jeśli takie powstaną pomiędzy planem a wdrożeniem zadania oraz analizą przyczyn i skutków rozbieżności. Dodatkowo raporty zawierać będą informacje nt. postępu realizacji planu finansowego w okresie sprawozdawczym oraz prognozę w tym zakresie na rok następny.

Miernikami w prowadzonej ocenie będą wskaźniki np. nakład finansowy na 1 km drogi, ilość przyłączy wodociągowych w stosunku do ilości posesji w gminie. Ocena dokonana będzie w sprawozdaniu rocznym. Ocena szczegółowa zadań Wynikających z Planu nastąpi po zakończeniu i rozliczeniu inwestycji.

11. GLOSARIUM ORAZ ŹRÓDŁA INFORMACJI O PROGRAMACH POMOCOWYCH

Skrót	Objaśnienie
FIO	Fundusz Inicjatyw Obywatelskich
FWW	Fundacja Wspomagania Wsi
MENiS	Ministerstwo Edukacji Narodowej i Sportu
MKIDN	Ministerstwo Kultury i Dziedzictwa Narodowego
MSWiA	Ministerstwo Spraw Wewnętrznych i Administracji
PAFW	Polsko – Amerykańska Fundacja Wolności
PROW	Program Rozwoju Obszarów Wiejskich
RPO	Regionalny Program Rozwoju woj. Podkarpackiego
UE	Unia Europejska
UW	Urząd Wojewódzki
PO WT	Program Operacyjny Współpraca Transgraniczna
ARF	Akademia Rozwoju Filantropii
NBP	Narodowy Bank Polski
FOP	Fundusz Organizacji Pozarządowych
MPiPS	Ministerstwo Pracy i Polityki Społecznej
PFDiM	Polska Fundacja Dzieci i Młodzieży

Źródła informacji o dostępnych programach pomocowych

www.podkarpacie.pl Strona Urzędu Marszałkowskiego w Rzeszowie. Zawiera informacje o regionie, dokumenty dotyczące rozwoju, informacje o funduszach strukturalnych oraz działaniach finansowanych przez samorząd wojewódzki.

www.wup-rzeszow.pl Strona Wojewódzkiego Urzędu Pracy w Rzeszowie. Zawiera informacje o bieżących działaniach, analizy, informacje o działaniach dofinansowywanych przez WUP, informacje o działaniach realizowanych w ramach PO KL – komponent regionalny dla którego WUP Rzeszów jest Instytucją Pośredniczącą i Wdrażającą

www.uw.rzeszow.pl Strona Urzędu Wojewódzkiego w Rzeszowie. Zawiera dużo informacji o funduszach europejskich i na bieżąco aktualizowane informacje o aktualnych konkursach grantowych.

www.marr.com.pl Strona Mieleckiej Agencji Rozwoju Regionalnego pełniącej Funkcję Regionalnej Instytucji Finansującej w ramach programów związanych z promocją przedsiębiorczości. Podstawowe źródło informacji w zakresie programów wspierania przedsiębiorczości rozstrzyganych na terenie województwa. Programy dla ośrodków wspierania przedsiębiorczości i firm.

www.carpathian.euroregion.org/str_pol.html Strona Euroregionu Karpackiego. Informacje o konkursach i działaniach realizowanych w ramach Euroregionu.

www.ngo.pl Ogólnopolski portal organizacji pozarządowych. W dziale „Fundusze” pojawiają się aktualne informacje o dostępnych możliwościach finansowania organizacji pozarządowych.

www.pafw.pl Strona główna Polsko Amerykańskiej Fundacji Wolności. Największej prywatnej organizacji wspierającej działania organizacji pozarządowych i innych instytucji. Fundacja finansuje konkursy grantowe realizowane i rozliczane przez polskie organizacje pozarządowe.

www.cofund.org.pl Strona Funduszu Współpracy zarządzającego licznymi programami w ramach funduszy przedakcesyjnych w tym min. Agro-Info obejmujący stworzenie sieci ośrodków informacyjnych na terenach wiejskich.

www.ekofundusz.org.pl Fundacja zarządzająca min. środkami na ochronę środowiska pochodzącymi z konwersji polskiego długu zagranicznego.

www.fundusze-strukturalne.gov.pl strona Ministerstwa Rozwoju Regionalnego dotycząca Funduszy Strukturalnych, zawiera zarówno podstawowe informacje o Funduszach jak, generator wniosków do EFS i ważniejsze dokumenty programowe dotyczące wdrażania funduszy strukturalnych. NA stronie zamieszczone są linki do wszystkich wiodących instytucji pośredniczących i wdrażających oraz i opisy poszczególnych programów operacyjnych

www.eog.gov.pl Na stronie tej znajdują się informacje na temat bezzwrotnej pomocy finansowej dla Polski w postaci dwóch instrumentów pod nazwą: Mechanizm Finansowy EOG oraz Norweski Mechanizm Finansowy (potocznie znanych jako fundusze norweskie), które pochodzą z trzech krajów EFTA (Europejskiego Stowarzyszenie Wolnego Handlu), będących zarazem członkami EOG (Europejskiego Obszaru Gospodarczego), tj. Norwegii, Islandii i Liechtensteinu.

www.minrol.gov.pl Strona Ministerstwa Rolnictwa i Rozwoju Wsi. Ministerstwo odpowiada min. za wdrożenie PROW