

UCHWAŁA Nr V/16/11
RADY MIEJSKIEJ W BARANOWIE SANDOMIERSKIM
z dnia 15 luty 2011 roku

w sprawie zatwierdzenia Planu Odnowy Miejscowości Dymitrów Duży na lata 2010 – 2017.

Na podstawie art. 18 ust. 2 pkt 6 ustawy z dnia 8 marca 1990 roku o samorządzie gminnym (tj. Dz. U z 2001 roku Nr 142, poz. 1591 z późn. zm.) w związku z § 10 ust. 2 pkt 2 ppkt. b) Rozporządzenia Ministra Rolnictwa i Rozwoju Wsi z dnia 14 lutego 2008 roku w sprawie szczególnych warunków i trybu przeznaczenia pomocy finansowej w ramach działania „Odnowa i rozwój wsi” objętego Programem Rozwoju Obszarów Wiejskich na lata 2007 – 2013 (Dz. U. z 2008 roku Nr 38, poz. 220 z późniejszymi zmianami); Rada Miejska w Baranowie Sandomierskim uchwała, co następuje:

§ 1. Zatwierdza się Plan Odnowy Miejscowości Dymitrów Duży zmieniony uchwałą Zebrania Wiejskiego Sołectwa Dymitrów Duży z dnia 13 lutego 2011 w sprawie zmiany uchwały z dnia 25 lipca 2010r. Zebrania Wiejskiego Sołectwa Dymitrów Duży w sprawie uchwalenia Planu Odnowy Miejscowości Dymitrów Duży na lata 2008-2015 roku według treści jak w załączniku do niniejszej uchwały.

§ 2. Wykonanie uchwały powierza się Burmistrzowi Miasta i Gminy Baranów Sandomierski.

§ 3. Uchwała wchodzi w życie z dniem podjęcia.

Przewodniczący Rady Miejskiej


Inż. Kazimierz Idzik

PLAN ODNOWY MIEJSCOWOŚCI DYMITRÓW DUŻY NA LATA 2010-2017

Gmina Baranów Sandomierski



Opracował zespół:
Arleta Siwek
Stanisław Baska
Szkolenia i Treningi BAS Stanisław Baska

Współpraca:
Krzysztof Pitra
Urząd Miasta i Gminy Baranów Sandomierski

Dymitrów Duży, lipiec 2010r.



Spis treści

| | |
|---|----|
| 1. WSTĘP | 3 |
| 1.1 Cel opracowania | 3 |
| 1.2 Przedmiot opracowania | 3 |
| 2. CHARAKTERYSTYKA I INWENTARYZACJA ZASOBÓW WSI..... | 4 |
| 2.1. Położenie sołectwa na tle innych miejscowości gminy..... | 4 |
| 2.2. Historia miejscowości | 5 |
| 2.3. Zasoby naturalne i walory przyrodniczo – krajobrazowe | 5 |
| 2.4. Klimat..... | 6 |
| 2.5. Ludność | 7 |
| 2.6. Struktura bezrobocia..... | 9 |
| 2.7. Zlokalizowane instytucje publiczne | 10 |
| 2.8. Oświata..... | 10 |
| 2.9. Opieka zdrowotna..... | 10 |
| 2.10. Organizacje typu stowarzyszenia, OSP, LZS | 11 |
| 2.11. Pomoc społeczna | 11 |
| 2.12. Lokalna infrastruktura techniczna | 11 |
| 2.13. Zasoby lokalne - dziedzictwo kulturowe i społeczne | 13 |
| 2.14. Firmy zlokalizowane na terenie sołectwa..... | 16 |
| 2.15. Rolnictwo..... | 16 |
| 2.16. Lokalnie występujące problemy rozwojowe | 17 |
| 2.17. Podejmowane inicjatywy mieszkańców za ostatnie 5 lat | 18 |
| 2.18. Inwestycje/Koniunktura budowlana | 18 |
| 3. ANALIZA SWOT | 19 |
| 4. WIZJA | 22 |
| 5. ANALIZA ZASOBÓW WSI | 23 |
| 6. PRIORYTETY ROZWOJU I KIERUNKI DZIAŁAŃ | 24 |
| 7. RANKING I HARMONOGRAM DZIAŁAŃ | 27 |
| 7.1. Ranking działań..... | 27 |
| 7.2. Harmonogram realizacji działań | 28 |
| 8. OBSZARY O SZCZEGÓLNYM ZNACZENIU DLA ZASPOKOJENIA POTRZEB MIESZKAŃCÓW SPRZYJAJĄCE NAWIĄZYWANIU KONTAKTÓW SPOŁECZNYCH... 30 | |
| 9. DZIAŁANIA WYBRANE DO DOFINANSOWANIA W RAMACH PROW..... | 30 |
| 9.1. Budowa stadionu do piłki nożnej | 30 |
| 9.2. Powstanie świetlicy dla mieszkańców w budynku domu ludowego oraz zagospodarowanie budynku i terenu do niego przyległego | 32 |
| 9.3. Budowa placów zabaw..... | 34 |
| 10. WDROŻENIE PLANU DO REALIZACJI | 36 |
| 11. GLOSARIUM..... | 37 |
| 12. ŹRÓDŁA INFORMACJI O PROGRAMACH POMOCOWYCH..... | 38 |

1. WSTĘP

1.1 Cel opracowania

Celem niniejszego opracowania jest sformułowanie Planu Odnowy Miejscowości Dymitrów Duży na lata 2008 -2015. Plan będzie dokumentem stanowiącym podstawy decyzji podejmowanych przez organy sołectwa i władze gminy Baranów Sandomierski, dotyczącym przedsięwzięć rozwojowych w Dymitrowie Dużym.

Plan jest także dokumentem niezbędnym przy działaniach, które będą wspierane przez środki pomocowe z Unii Europejskiej, zwłaszcza z „Programu Rozwoju Obszarów Wiejskich na lata 2007-2013”, w zakresie działania „Odnowa i rozwój wsi”. Plan ten ma służyć rozwojowi infrastruktury społecznej i technicznej wsi Dymitrów Duży.

Mieszkańcy sołectwa Dymitrów Duży są dumni ze swojej miejscowości. Chcą żyć w atrakcyjnej, ładnej i przyjaznej wsi. Poprawiając warunki swojego zamieszkania i rozwijając swoją wieś, nie chcą stracić nic z jej kameralności i uroku, a przy okazji zintegrować się - wspólnie działając.

Plan Odnowy Miejscowości powstał w celu pobudzenia mieszkańców do wspólnego działania na rzecz sołectwa Dymitrów Duży. Dokument ten powstał przy znacznym udziale mieszkańców. Określa on najważniejsze działania, które sami zainteresowani uznali za istotne dla swojej miejscowości, działania, które pomogą im rozwiązać problemy, pokonać bariery i osiągnąć stawiane sobie przez nich cele. Proponowane przedsięwzięcia mieszkańcy uznali za realne, możliwe do zrealizowania, przy założeniu także ich własnej aktywności oraz przy zaangażowaniu władz samorządowych Gminy Baranów Sandomierski. Plan Odnowy Miejscowości powstał w wyniku dyskusji na zebraniach wiejskich, po konsultacji Rady Sołectkiej z mieszkańcami i uświadomił mieszkańcom ich ważną rolę w tworzeniu pomysłów na własny rozwój i poprawę warunków życia. Plan Odnowy Sołectwa Dymitrów Duży dotyczy kilku najbliższych lat. W okresie tym podejmowane będą określone - z uwagi na zaplanowane cele i priorytety rozwojowe - działania inwestycyjne. Podjęcie się realizacji danego zadania poprzedzone zostanie przygotowaniem niezbędnych opisów i uzasadnień realizacji zadania, opracowaniem zakresu rzeczowego, określeniem kosztów i terminów realizacji. Tak przygotowane i określone zadania będą przyjmowane przez zebrania wiejskie i będą stanowić kolejne załączniki do planu.

1.2 Przedmiot opracowania

Przedmiotem opracowania jest:

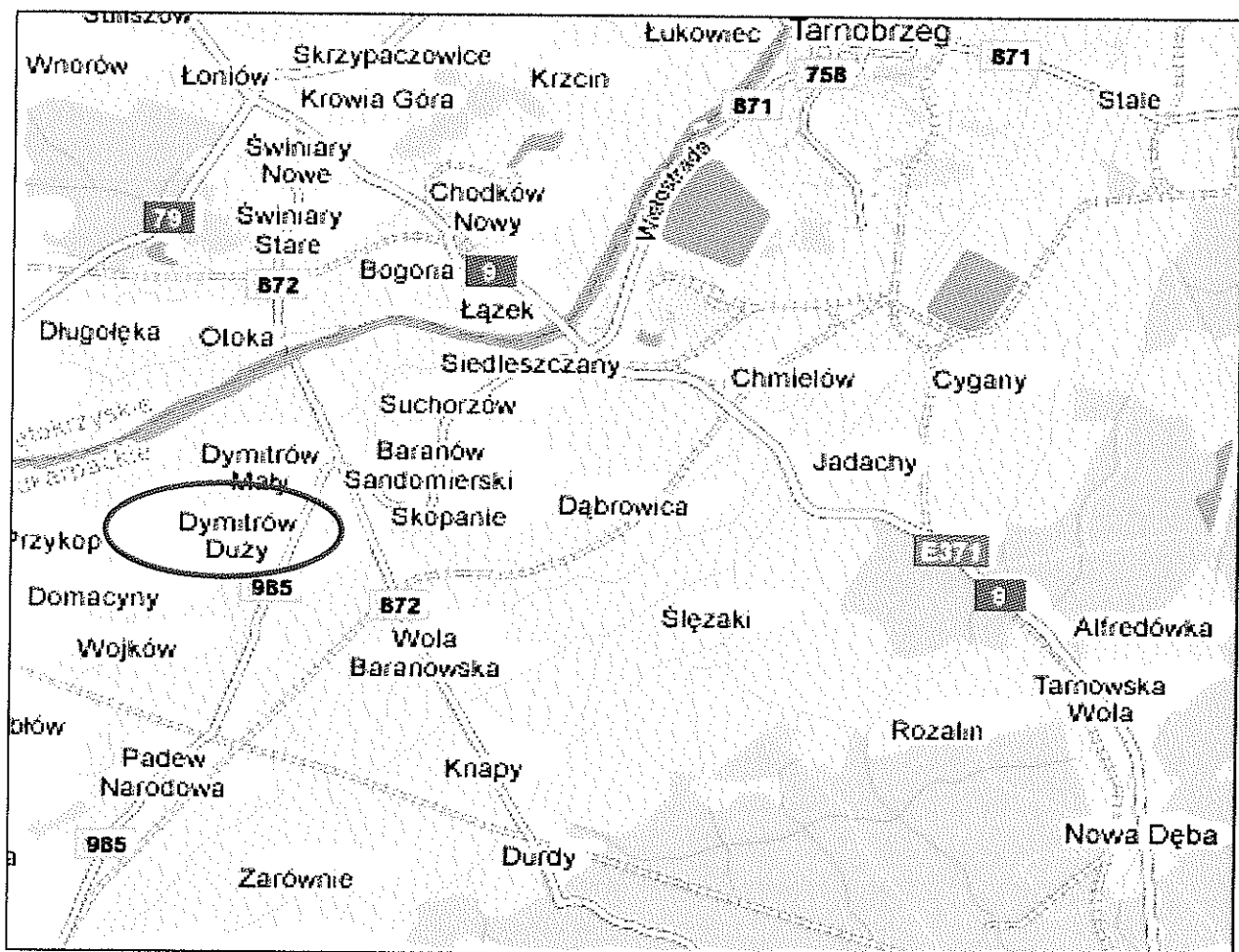
- Charakterystyka wsi
- Opis planowanych przedsięwzięć
- Kosztorys planowanych przedsięwzięć
- Harmonogram planowanych przedsięwzięć

2. CHARAKTERYSTYKA I INWENTARYZACJA ZASOBÓW WSI

2.1. Położenie sołectwa na tle innych miejscowości gminy

Miejscowość Dymitrów Duży położona jest w północno-zachodniej części województwa podkarpackiego, w powiecie tarnobrzesckim, w Gminie Baranów Sandomierski. Wyznaczają ją współrzędne geograficzne: 50° 28' N i 21° 31' E.

Mapka sytuacyjna



Wieś leży przy drodze wojewódzkiej 985 Tarnobrzeg – Mielec – Dębica, granicząc:

- od północy z sołectwem Dymitrów Mały
- od północnego - wschodu z Baranowem Sandomierskim
- od wschodu z sołectwem Skopanie
- od południowego - wschodu z sołectwem Wola Baranowska
- od południowego – zachodu z sołectwami: Wojków, Domacyny i Przykop

Administracyjnie Dymitrów Duży jest jednym z 14 sołectw gminy Baranów Sandomierski. Obszar wsi wynosi 495ha.

Pod względem fizyczno-geograficznym wg J. Kondrackiego obszar wsi położony jest w mezoregionie Równiny Tarnobrzeskiej wchodzącej w skład Kotliny Sandomierskiej będącej największym makroregionem północnego Podkarpacia.

2.2. Historia miejscowości

Miejscowość Dymitrów Duży leży delcie rzek Wisły i Babulówki. Nazwa wsi wywodzi się z legendy o osadnikach ze znanego rodu zwanych Dymitr Duży i Dymitr Mały. Nazwy rodu nikt już jednak nie pamięta.

W samym Dymitrowie - wsi należącej jeszcze w XV w. do Mikołaja Szczepieckiego, herbu Leliwa oraz Jana Dymitrowskiego herbu Pilawa, już w roku 1440 znajdował się kościół parafialny pod wezwaniem św. Katarzyny. W roku 1646 parafię baranowską wizytował biskup krakowski Piotr Gęmbiński. W tym okresie nie istniał już przypuszczalnie kościół w Dymitrowie, a faktem tym obciążono, jak było w ówczesnym zwyczaju, arian. "Szczątki tego kościoła miał zabrać wylew Wisły z początkiem XVIII wieku, a dziś jeszcze wskazują głęboką rozpadlinę, gdzie według miejscowego podania miał się zapaść, chcąc uniknąć profanacji przez innowierców" - napominał w 1908 roku Dunikowski.

W Dymitrowie Małym istnieje wiele pamiątek kultu religijnego, w postaci krzyży i kapliczek przydrożnych. Na rozstajach dróg stoi we wsi stara drewniana kapliczka maryjna, wzniesiona przez Franciszka Durdę jeszcze przed „Wielką Wojną”- w roku 1906. Kapliczka jest drewniana, kryta blachą, zamknięta, ma trzy boczne okna i wejście półkoliste. Dach jej ozdobiony jest wieżyczką, a wewnątrz znajduje się obraz Matki Boskiej Częstochowskiej Tuchowskiej. Kapliczka ta została wyświęcona przez biskupa Walege. Kapliczka zwana jest też czasem „Mszalną” i w przeszłości niejednokrotnie była odnawiana przez mieszkańców. Idąc drogą dawnego szlaku drogowego na południe od Baranowa do Dymitrowa Dużego napotykamy na krzyż figurkę wzniesioną w 1910 roku na parceli Wolaków z fundacji Jana i Katarzyny Wolaków. Jest to krzyż figurka na uskokowym postumencie w kolorze białym z metalowym wizerunkiem Chrystusa zwanym przez mieszkańców Krzyżem Białym, nie opodal wzdłuż drogi na parceli Smykli i Wolaków stoi krzyż drewniany wzniesiony w 1964 roku, w miejsce starego krzyża.

Dymitrów Duży kończy się wśród szumiących sosnowych lasów. Wąską drogą dojeżdża się do trasy Tarnobrzeg – Mielec.

Na terenie sołectwa działa Ochotnicza Straż Pożarna.

W latach 1975-1998 miejscowość administracyjnie należała do województwa tarnobrzeskiego.

Ważne osoby:

Mikołaj Szczepiecki – właściciel wsi

Jan Dymitrowski herbu Pilawa – właściciel wsi

Andrzej Machowicz – ks. proboszcz

2.3. Zasoby naturalne i walory przyrodniczo – krajobrazowe

Dymitrów Duży leży w północno-zachodniej części Kotliny Sandomierskiej w obrębie mezoregionu - Równiny Tarnobrzeskiej. Równinę Tarnobrzeską budują piaski rzeczne, rzeczno-lodowcowe i eoliczne, na których rozwinęły się wydmy. Typowymi dla krajobrazu tej równiny są szerokie płaskie doliny rzek, pokryte połaciami starorzeczy, mokradł i łąk - stanowiące pozostałości istniejących tu niegdyś bagien i błot. Pod względem rzeźby terenu obszar wsi jest płaskorówninny.

Miejscowość rozciąga się przy płynącej tutaj szeroką wstęgą Wisły. Walory przyrodnicze doliny Wisły wynikają z zachowanej specyficznej, często unikatowej fauny, obecności siedlisk charakterystycznych dla dolin nieuregulowanych rzek oraz bogatej roślinności. Stanowią one korytarz ekologiczny o znaczeniu krajowym, jest on także potencjalnie cennym obszarem rekreacyjnym i turystycznym.

Wyspy w nurcie rzeki i piaszczyste ławice o różnym stadium sukcesji roślinnej, stanowią jedyne miejsca lęgowe dla tzw. „wyspowych” gatunków ptaków. Pod względem szaty roślinnej dolina Wisły stanowi specyficzny i ważny zespół roślinnych krajobrazów. Rozległą dolinę rzeki zajmuje szachownica pól uprawnych, łąk i pastwisk.

Szerokie łąki i pola uprawne przecinają jedynie kępy drzew i krzewów, wśród których pojawiają się wierzby i brzezina.

Warstwa krzewów składa się z nielicznych, lecz rosnących w dużym zwarcu gatunków: kruszyny, jarzębiny, rzadziej leszczyny.

W południowo – wschodniej części wsi znajdują się skupiska leśne, w których przeważają lasy sosnowe. Przylegają one do trasy Tarnobrzeg – Mielec.

Największą grupę kręgowców stanowią ptaki. Szereg gatunków związanych jest z doliną Wisły. Występują tu np.: mewy, rybitwy, sieweczki. Skarpy zasiedlają brzegówki i zimorodki. Ponadto nie trudno o spotkanie z bocianem, puszczykiem, dzięciołem czarnym i dużym. Atrakcją są również ptaki drapieżne jak jastrząb, myszołów, kruk. Wśród ptactwa łąkowego łatwo można zaobserwować kuropatkę, przepiórkę, czy też bażanta.

Zadrzewienia i kępy krzewów na podmokłym gruncie zajmuje ryjówka mała i aksamitna, zaś suche i ciepłe biotopy wybiera inny owadożerny ssak - zębiełek białawy i karliczek.

Oprócz całej gamy pospolitych gatunków roślin, można wyróżnić rzadziej spotykane: ostróżeczkę polną, wilczomleczka obrotnego oraz mierzwię czarną. W starorzeczach i basenach popowodziowych występują rośliny wodne reprezentowane przez cieciorę brunatną i namulnik brzegowy.

Przez teren wsi przepływa rzeka Babulówka, która z uwagi na odbiór ścieków ze Specjalnej Strefy Ekonomicznej w Mielcu jest silnie zanieczyszczona.

Zarówno rzeka Wisła, jak i Babulówka, przepływające przez sołectwo, z uwagi na możliwość wylewów stwarzają zagrożenie powodziowe dla mieszkańców wsi. Powierzchnia zalewowa rzek wynosi 4,95 km², przy 380 osobach do ewakuacji (ok. 126 gospodarstw).

Obecnie teren wsi jest zdecydowanie rolniczy, o przewadze gleb biellicowych i brunatnych, a także urodzajnego czarnoziemiu. Uprawom sprzyja dość korzystny klimat, nasłonecznienie oraz kierunki i prędkość wiatrów.

2.4. Klimat

Obszar wsi Dymitrów Duży wg. klasyfikacji Gumińskiego na dzielnice rolniczo-klimatyczne leży w obrębie dzielnicy sandomiersko-rzeszowskiej oraz dzielnicy tarnowskiej.

Elementy klimatyczne:

- Usłonecznienie - największe na obszarze wsi ma miejsce w okresie od kwietnia do września. Średnie roczne usłonecznienie wynosi około 4,5 godziny. Ilość dni pochmurnych w ciągu roku wynosi średnio 133, natomiast dni pogodnych około 40.

- Temperatura powietrza - najcieplejszym miesiącem jest lipiec, najchłodniejszym - styczeń. Średnia roczna amplituda waha się w granicach 22°C.
- Opady atmosferyczne - średnie roczne sumy opadów wynoszą 515 mm. Miesięczne maksimum przyda w lipcu, minimum w styczniu.
- Wiatry - są jednym z najbardziej zmiennych elementów klimatu. W związku z ogólną cyrkulacją atmosferyczną przeważającymi wiatrami na omawianym terenie są wiatry zachodnie, które stanowią 17,5% ogólnej ilości wiatrów i południowo - zachodnie - 12,7%. Najrzadziej występują wiatry południowe - 8,1%. Na ciszę przypada 11,4% ogólnej liczby -dni.
- Wilgotność powietrza - Średnia roczna wilgotność wynosi 78 %.
- Mgły - występują najczęściej jesienią i zimą. Latem występują sporadycznie. Średnia roczna liczba dni z mgłą waha się w granicach 78.
- Okres wegetacyjny roślin - (ilość dni z temperaturą większą niż +5°C) dla obszaru wsi rozpoczyna się około 5 kwietnia, a kończy około 11 listopada. Czas trwania okresu wynosi 209 - 220 dni.

2.5. Ludność

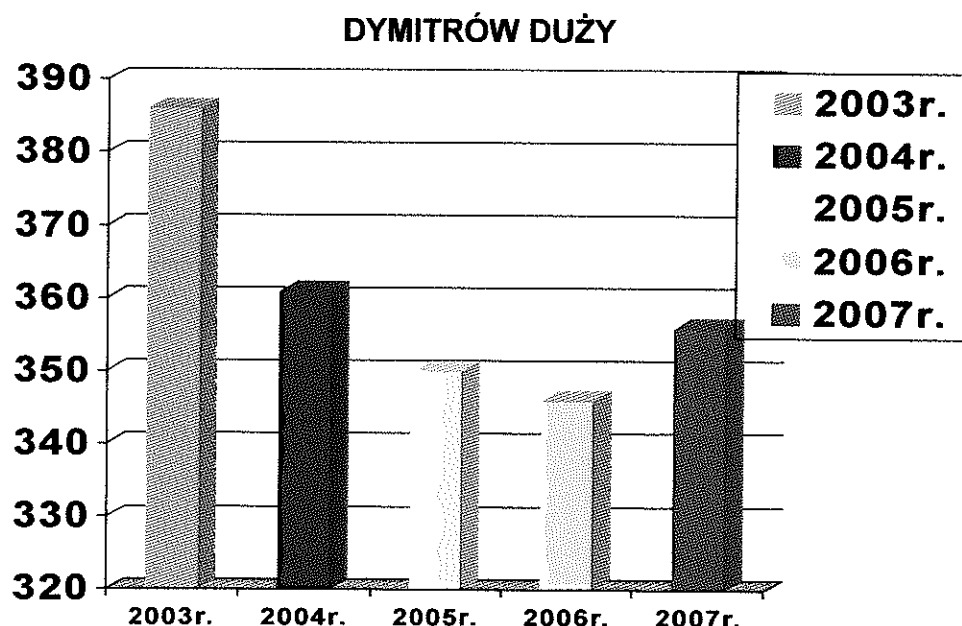
W latach 2003-2005 w Dymitrowie Dużym można było zaobserwować systematyczne zmniejszane się liczby ludności. W 2003r. wieś zamieszkiwało 386 osób, po czym liczba mieszkańców ulegała znacznie spadła, osiągając w 2005r. liczbę 350 osób. W latach 2006 - 2007 zaobserwowano wzrost liczby ludności Dymitrowa Dużego, która w 2007r. ukształtowała się na poziomie 356 osób. Poniższa tabela oraz Wykres 1 prezentują liczbę mieszkańców sołectwa w poszczególnych latach.

Tabela 1 Liczba ludności

| Rok | 2003 | 2004 | 2005 | 2006 | 2007 |
|--------------------|------|------|------|------|------|
| Liczba mieszkańców | 386 | 361 | 350 | 346 | 356 |

Miejscowość Dymitrów Duży, pod względem liczby mieszkańców oscyluje wokół 350 osób, przy średniej dla województwa podkarpackiego wynoszącej ok. 580 osób. Jest to więc miejscowość niewielka.

Wykres 1 Liczba ludności

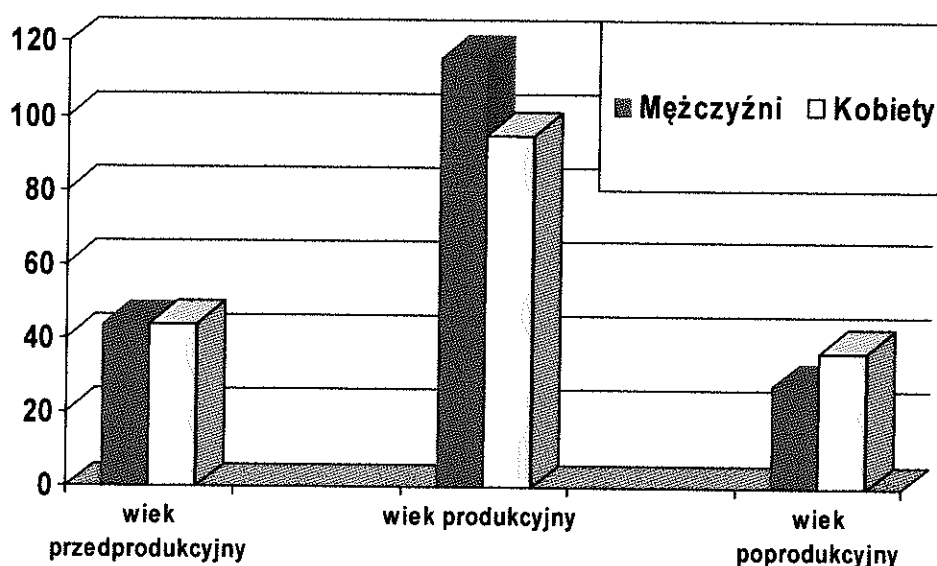


W pierwszej połowie 2008r. Dymitrów Duży zamieszkiwało 364 osoby, w tym 188 mężczyzn i 176 kobiet, przy czym osoby w wieku produkcyjnym stanowiły około 58% ogólnej liczby mieszkańców. W tabeli i wykresie poniżej zaprezentowano zestawienie mieszkańców sołectwa wg. płci i ekonomicznych grup wiekowych.

Tabela 2 Mieszkańcy wg. płci i ekonomicznych grup wiekowych

| Wyszczególnienie | Ogółem | Mężczyźni | Kobiety |
|--|------------|------------|------------|
| Ogółem | 364 | 188 | 176 |
| W wieku: przedprodukcyjnym (mężczyźni i kobiety w wieku 0-17 lat) | 88 | 44 | 44 |
| produkcyjnym (mężczyźni w wieku 18-64 lata, kobiety w wieku 18-59) | 211 | 116 | 95 |
| poprodukcyjnym (mężczyźni w wieku 65 lat i więcej, kobiety w wieku 60 lat i więcej) | 65 | 28 | 37 |

Wykres 2 Mieszkańcy wg. płci i ekonomicznych grup wiekowych



W pierwszej połowie 2008r., wieku przedprodukcyjnym znajdowała się taka sama liczba kobiet i mężczyzn, w wieku produkcyjnym zaobserwowano większą liczbę mężczyzn niż kobiet, natomiast w wieku poprodukcyjnym dominują kobiety.

Ruch naturalny na terenie sołectwa w latach 2006 – 2007 kształtował się następująco:

Tabela 3 Ruch naturalny

| Rok | 2006 | 2007 |
|--------------------|------|------|
| Urodzenia | 5 | 6 |
| Zgony | 4 | 4 |
| Przyrost naturalny | 1 | 2 |

W pierwszej połowie 2008r. na terenie sołectwa można zaobserwować korzystną tendencję zwiększania się przyrostu naturalnego. Sytuacja ta ma miejsce, z uwagi na fakt, iż w okres prokreacyjny wchodzi osoby urodzone w okresie wyżu

demograficznego. Taki, a nie inny przyrost naturalny, ma wpływ na funkcjonowanie niektórych placówek istniejących na terenie wsi, jak chociażby szkoły, ponieważ wysokość subwencji zależy od liczby uczniów w klasie.

2.6. Struktura bezrobocia

W latach 2003-2005 zaobserwowano zróżnicowany poziom bezrobocia na terenie sołectwa, który wahał się w przedziale 28-34 osoby. W roku 2003 bez pracy pozostawały 34 osoby, po czym w roku 2004 liczba bezrobotnych nieznacznie się zmniejszyła do 28 osób, by w 2005r. osiągnąć liczbę 32 osób bezrobotnych. Powyższe wskaźniki wskazują, iż ponad 9% mieszkańców wsi pozostaje bez pracy. Poprawa sytuacji mieszkańców wsi na rynku pracy jest związana z rosnącą aktywnością zawodową mieszkańców Dymitrowa Dużego. Poniższe tabele przedstawiają liczbę zarejestrowanych bezrobotnych w latach 2003-2005 wg. wykształcenia, wieku oraz czasu pozostawania bez pracy.

Tabela 4 Liczba zarejestrowanych bezrobotnych wg. wykształcenia w latach 2003-2005

| Sołectwo | Liczba zarejestrowanych bezrobotnych wg. wykształcenia | | | | | | | | | |
|---------------|--|---|--------------------|---|-----------------|---|--------------|---|-----------|---|
| | Wyższe | | poli.c.i śred. zaw | | śred. ogólnoksz | | zasad.zawod. | | pozostałe | |
| | o | k | o | k | o | k | o | k | o | k |
| Dymitrów Duży | stan na 31.12.2003 rok - ogółem 34, w tym 12 kobiet | | | | | | | | | |
| | 0 | 0 | 1 | 1 | 1 | 1 | 17 | 8 | 15 | 2 |
| | stan na 31.12.2004 rok - ogółem 28, w tym 11 kobiet | | | | | | | | | |
| | 1 | 1 | 1 | 0 | 1 | 1 | 12 | 7 | 13 | 2 |
| Dymitrów Duży | stan na 31.12.2005 rok - ogółem 32, w tym 12 kobiet | | | | | | | | | |
| | 0 | 0 | 4 | 1 | 1 | 1 | 10 | 8 | 17 | 2 |

Tabela 5 Liczba zarejestrowanych bezrobotnych wg wieku w latach 2003-2005

| Sołectwo | Liczba zarejestrowanych bezrobotnych wg wieku w latach | | | | | | | | | | | | | |
|---------------|--|---|-------------|---|-------------|---|-------------|---|-------------|---|-------------|---|-------------|---|
| | od 15 do 17 | | od 18 do 24 | | od 25 do 34 | | od 35 do 44 | | od 45 do 54 | | od 55 do 59 | | 60 i więcej | |
| | o | k | o | k | o | k | o | k | o | k | o | k | o | k |
| Dymitrów Duży | stan na 31.12.2003 rok | | | | | | | | | | | | | |
| | 0 | 0 | 10 | 5 | 12 | 6 | 6 | 1 | 4 | 0 | 1 | 0 | 1 | 0 |
| | stan na 31.12.2004 rok | | | | | | | | | | | | | |
| | 0 | 0 | 7 | 2 | 12 | 7 | 3 | 2 | 4 | 0 | 1 | 0 | 1 | 0 |
| Dymitrów Duży | stan na 31.12.2005 rok | | | | | | | | | | | | | |
| | 0 | 0 | 6 | 1 | 12 | 7 | 6 | 3 | 5 | 1 | 1 | 0 | 2 | 0 |

Tabela 6 Liczba zarejestrowanych bezrobotnych w latach 2003-2005 wg czasu pozostawania bez pracy w miesiącach

| Sołectwo | Liczba zarejestrowanych bezrobotnych wg czasu pozostawania bez pracy w miesiącach | | | | | | | | | | | |
|---------------|---|---|-----------|---|-----------|---|------------|---|-------------|---|-----------|---|
| | do 1m-ca | | od 1 do 3 | | od 3 do 6 | | od 6 do 12 | | od 12 do 24 | | powyż. 24 | |
| | o | k | o | k | o | k | o | k | o | k | o | k |
| Dymitrów Duży | stan na 31.12.2003 rok | | | | | | | | | | | |
| | 2 | 0 | 2 | 0 | 0 | 0 | 5 | 1 | 4 | 3 | 5 | 4 |
| | stan na 31.12.2004 rok | | | | | | | | | | | |
| | 2 | 0 | 2 | 1 | 2 | 1 | 2 | 0 | 3 | 1 | 7 | 5 |
| Dymitrów Duży | stan na 31.12.2005 rok | | | | | | | | | | | |
| | 0 | 0 | 2 | 1 | 1 | 1 | 4 | 1 | 6 | 3 | 7 | 4 |

o- ogółem
k- kobiety

Największą grupą bezrobotnych są osoby z wykształceniem zasadniczym zawodowym, osoby w grupie wiekowej 25-34 lata oraz osoby pozostające bez pracy powyżej 24 miesięcy. Analiza powyższych danych wskazuje na konieczność aktywizacji zawodowej, społecznej osób długotrwale bezrobotnych oraz młodzieży celem stałego podnoszenia kwalifikacji i kontynuowania nauki. Działania te mogą się bowiem znacznie przyczynić do spadku bezrobocia w opisanych powyżej grupach.

2.7. Zlokalizowane instytucje publiczne

Na terenie sołectwa zlokalizowane są następujące instytucje świadczące usługi dla ludności, pełniące funkcje edukacyjne i społeczne oraz będące ośrodkiem życia religijnego.

Tabela 7 Instytucje publiczne

| Wyszczególnienie | Opis prowadzonej działalności, dane liczbowe, charakterystyka |
|---|--|
| Szkoły | Brak szkoły podstawowej |
| Przedszkola | Brak przedszkola |
| Domy kultury | Brak |
| OSP - remizy | Jednostka OSP w Dymitrowie Dużym liczy 33 osoby. OSP zajmuje się zapobieganiem pożarom oraz współpracą w tym zakresie z instytucjami i innymi stowarzyszeniami. Bierze udział w akcjach ratowniczo-gaśniczych, zapobiega zagrożeniom ekologicznym oraz bierze udział w innych zdarzeniach. Zajmuje się krzewieniem wśród członków OSP kultury fizycznej i sportu oraz prowadzeniem działalności kulturalnej, oświatowej i rozrywkowej. Obecnie prowadzone są prace związane z budową remizy strażackiej w Dymitrowie Dużym. Prace rozpoczęto w 2002r. Remiza powstała poprzez rozbudowę dawnego Domu Ludowego i przystosowana zostanie do pełnienia funkcji społecznych. |
| Parafia | Wieś należy do Parafii Baranów Sandomierski. |
| Obiekty świetlicowe | Budynek byłej szkoły podstawowej, w której prowadzona jest świetlica dla dzieci i młodzieży, czynna 2 razy w tygodniu. W najbliższym czasie planuje się stworzenie w świetlicy 5 stanowisk komputerowych z dostępem do Internetu. |
| Boiska sportowe i inne obiekty sportowe | Boisko trawiaste do piłki nożnej. Sołectwo posiada ponadto miejsce pod lokalizację boiska do siatkówki, koszykówki. |
| Infrastruktura rekreacyjna/turystyczna | Rzeka Wisła, Rzeka Babulówka, Kanał Dymitrowsko – Młodochowski ze zlewnią zwaną „Bajki”, tzw. „Kaczy Dół”, duże obszary leśne (ponad 32ha) |

2.8. Oświata

Na terenie sołectwa działa nie ma zlokalizowanych szkół i przedszkoli. Mieszkańcy wsi korzystają z oferty edukacyjnej szkół w Baranowie Sandomierskim. Większość młodzieży uczęszcza do szkół podnadgimnazjalnych w Tarnobrzegu i Mielcu.

Obecnie powierzchnię obiektu byłej szkoły w Dymitrowie Dużym zaadaptowano pod potrzeby świetlicy edukacyjno – sportowej, czynnej przez 2 dni w tygodniu.

2.9. Opieka zdrowotna

Zabezpieczeniem potrzeb Miasta i Gminy Baranów Sandomierski w zakresie ochrony zdrowia zajmuje się **Niepubliczny Zakład Opieki Zdrowotnej - Spółka**

Partnerska Lekarzy. Placówka wyposażona jest w podstawowy sprzęt medyczny w stopniu zadowalającym.

Zabezpieczenie potrzeb ludności przez PRKCh w Rzeszowie jest niepełne, zwłaszcza w odniesieniu do higieny szkolnej i lekarzy stomatologów.

2.10. Organizacje typu stowarzyszenia, OSP, LZS

Na terenie wsi Dymitrów Duży można zaobserwować niewielką aktywność społeczną w zakresie funkcjonowania organizacji pozarządowych. W dużej mierze sytuacja ta wynika ze słabego stanu infrastruktury społecznej na terenie sołectwa oraz braku niezbędnego wyposażenia, co hamuje aktywność społeczną mieszkańców wsi. Koniecznym staje się więc stworzenie warunków lokalowych i sprzętowych umożliwiających aktywizację i lepszą integrację lokalnej społeczności w zakresie podejmowania inicjatyw społecznych aktywizujących i integrujących lokalne środowisko.

Tabela 8 Organizacje, kluby społeczne

| Nazwa organizacji | Liczba członków | Działania podejmowane w ostatnich 3 latach |
|---------------------------|------------------------------|---|
| 1. OSP w Dymitrowie Dużym | Liczba osób w jednostce - 33 | OSP zajmuje się zapobieganiem pożarom oraz współpracą w tym zakresie z instytucjami i innymi stowarzyszeniami. Bierze udział w akcjach ratowniczo-gaśniczych, zapobiega zagrożeniom ekologicznym oraz bierze udział w innych zdarzeniach. Zajmuje się krzewieniem wśród członków OSP kultury fizycznej i sportu oraz prowadzeniem działalności kulturalnej, oświatowej i rozrywkowej. |

2.11. Pomoc społeczna

Zabezpieczeniem potrzeb społecznych mieszkańców sołectwa zajmuje się Miejsko-Gminny Ośrodek Pomocy Społecznej w Baranowie Sandomierskim, który jest jednostką organizacyjną gminy realizującą zadania z zakresu pomocy społecznej. Współpracuje on przy realizacji tych zadań z organizacjami społecznymi i pozarządowymi, kościołem katolickim i innymi kościołami, związkami wyznaniowymi oraz osobami fizycznymi i prawnymi.

Pomoc społeczna umożliwia osobom i rodzinom przezwyciężanie trudnych sytuacji życiowych, których nie są one w stanie pokonać, wykorzystując własne uprawnienia, zasoby i możliwości.

W Ośrodku Pomocy Społecznej można uzyskać pomoc finansową, materialną (żywność, środki czystości, odzież itp.) oraz pomoc w ramach szeroko rozumianej pracy socjalnej tj. pośrednictwa w załatwianiu spraw urzędowych osób niezdolnych do czynienia tego we własnym zakresie, poradnictwa, powództwa o roszczenia alimentacyjne, kierowania wniosków o ustalenie niezdolności do pracy i stopnia niepełnosprawności, kompletowania dokumentacji o umieszczenie w Domu Pomocy Społecznej, poradnictwa zawodowego czy też rozmowy wspierającej.

2.12. Lokalna infrastruktura techniczna

Miejscowość posiada dobrze rozwiniętą infrastrukturę techniczną i komunalną. Sołectwo jest w całości zgazyfikowane (mieszkańcy posiadają sieć gazową średniego ciśnienia, łącznie z przyłączami do budynków) i telefonizowane.

Przesyłem i rozdziałem energii elektrycznej zajmuje się Zakład Energetyczny Rzeszów, zaś eksploatację urządzeń elektrycznych oraz obsługę odbiorców z terenu powiatu tarnobrzesckiego prowadzi Rejon Energetyczny w Tarnobrzegu. Mieszkańcy sołectwa oraz instytucje z tego terenu korzystają z indywidualnych kotłowni lokalnych lub ogrzewają się piecami. Głównymi paliwami stosowanymi są gaz, węgiel, drewno. Zakłada się:

- utrzymanie rozproszonego systemu ogrzewania,
- sukcesywne zastępowanie paliw stałych innym rodzajem paliwa z wyłączeniem drewna.

Docelowo do celów grzewczych przewiduje się maksymalne wykorzystanie gazu.

Mieszkańcy wsi korzystają z sieci wodociągowej. Wodociągi na terenie Gminy obsługiwane są przez Gminny Zakład Użyteczności Publicznej.

Na terenie sołectwa najpilniejszą potrzebą jest budowa kanalizacji sanitarnej. Obecnie mieszkańcy terenów wiejskich, gdzie brak jest sieci kanalizacyjnej, gromadzą ścieki w przydomowych szambach. Szczelność szamb nie zawsze jest dostateczna i ścieki często wypływają do otoczenia i wody gruntowej. Następuje też dopływ wody gruntowej do szamb, szczególnie przy wysokich poziomach wód. Mieszanie się wody gruntowej ze ściekami, wpływa ujemnie na stan sanitarny środowiska. Jeszcze gorsza sytuacja jest tam, gdzie nie ma szamb, a ścieki wylewają się bezpośrednio do gruntu. Wszystkie obiekty użyteczności publicznej (domy kultury, remizy strażackie itp.), posiadają zbiorniki bezodpływowe, które opróżnia się okresowo.

Właściwa gospodarka odpadami stała się bardzo istotna w obliczu narastającego problemu wzrostu ilości odpadów przeznaczanych do składowania i spadku ilości będących do dyspozycji składowisk.

Obecnie gmina Baranów Sandomierski nie dysponuje własnym wysypiskiem śmieci. Odbiór odpadów z terenu gminy i poszczególnych sołectw dokonują:

- Gminny Zakład Użyteczności Publicznej w Baranowie Sandomierskim,
- Przedsiębiorstwo Gospodarki Komunalnej w Tarnobrzegu,
- PHU SANTA EKO w Sandomierzu.

Ilość odpadów w ciągu roku: stałych – 7328m³, ciekłych – 3390m³. Odpady wywożone są na składowisko odpadów w Piasecznie, gmina Łosiów.

Sołectwo Dymitrów Duży posiada stosunkowo dość dobry stan nawierzchni dróg.

Na terenie sołectwa zdefiniowano następujące problemy mieszkańców w zakresie infrastruktury:

- brak kanalizacji,
- brak szkoły podstawowej,
- brak chodników przy drodze głównej,
- brak obiektów sportowych,
- brak infrastruktury służącej rozwojowi turystyki (szlaki turystyczne, rowerowe, dydaktyczno - przyrodnicze),
- zły stan infrastruktury przeciwpowodziowej (wały, zbiornik retencyjny)
- zły stan infrastruktury drogowej w części wsi,
- brak infrastruktury sprzyjającej rozwojowi kultury i kultywowaniu tradycji.

Zasoby infrastrukturalne, jakimi dysponuje sołectwo przedstawia tabela 11.

Tabela 9 Zasoby infrastrukturalne

| Lp. | Rodzaj infrastruktury | Dane techniczne (długość, dostępność, standard, etc. | Ilu mieszkańców korzysta |
|-----|-----------------------|--|--------------------------|
| 1 | Kanalizacja sanitarna | - | - |
| 2 | Sieć wodociągowa | - | 364 |

Plan Odnowy Miejscowości Dymitrów Duży na lata 2010 – 2017

| | | | |
|---|-------------------------|-------|----|
| 3 | Gazociąg | 12,36 | 48 |
| 4 | Droga wojewódzka nr 985 | 2 | - |
| 5 | Linia telefoniczna | TP SA | - |

Przez gminę Baranów Sandomierski przebiega magistrala światłowodowa „Tarnobrzeg – Padew Narodowa – Mielec – Rzeszów”. Brak szybkich łączy internetowych blokuje możliwość korzystania z Internetu wielu firmom i indywidualnym odbiorcom oraz hamuje rozwój tej dziedziny na terenie gminy. Rozwój dostępu do Internetu blokują również niskie dochody mieszkańców. Niewielka liczba potencjalnych odbiorców uniemożliwia rozwój firm – dostawców usług internetowych.

W Dymitrowie Dużym większość obszaru pokryta jest zasięgiem ze strony operatora telefonii stacjonarnej, a na niewielkim obszarze istnieje możliwość wyboru operatora.

Tabela 10 Zasięg operatorów Internetu szerokopasmowego w Dymitrowie Dużym

| Lp. | Miejscowość | TPSA | FLASHNET | SIS |
|-----|---------------|--|--|--|
| 1 | Dymitrów Duży | Zasięg obejmujący znaczną część miejscowości | Zasięg obejmujący niewielką część miejscowości | Zasięg obejmujący niewielką część miejscowości |

W zakresie informatyzacji brakuje łącza szerokopasmowego w większości jednostek zlokalizowanych na terenie wsi Dymitrów Duży i podległych gminie Baranów Sandomierski tj.:

- Sołtys wsi Dymitrów Duży,
- OSP w Dymitrowie Dużym,
- Koło Gospodyń Wiejskich.

Na terenie całej gminy Baranów Sandomierski planuje się w przyszłości stworzenie publicznych punktów dostępu do Internetu (PIAP – Public Internet Access Point). Ze względu na przeznaczenie PIAP zdecydowano się na budowę telecentrów, czyli stanowisk komputerowych w pomieszczeniach, otoczonych nadzorem przez cały czas korzystania. Komputery w telecentrum mogą być wyposażone w drukarki, faksy, skanery, mikrofony, słuchawki, czytniki CD-ROM, DVD itp. Osoba obsługująca telecentrum będzie służyć fachową pomocą korzystającym z niego mieszkańcom. Telecentra są przystosowane do dłuższego korzystania przez jedną osobę w różnych celach (nadają się więc do korzystania z kursów multimedialnych, wyszukiwania informacji w Internecie, korzystania z poczty elektronicznej). Docelowo przewiduje się uruchomienie na terenie gminy kilkunastu telecentrów, zlokalizowanych w każdym sołectwie (Dąbrowice, Durdy, Dymitrów Duży, Dymitrów Mały, Knapy, Siedleszczany, Skopanie, Skopanie - Osiedle, Suchorzów, Ślęzaki, Kaczaki, Wola Baranowska, Marki). Służyć będą one jako:

- miejsce przystosowane do korzystania z Internetu dla osób nieposiadających komputera lub Internetu w domu,
- miejsce do nauki korzystania z komputera i Internetu, w tym nowoczesnych technologii tj. komunikatorów VOIP, telewizji cyfrowej.

2.13. Zasoby lokalne - dziedzictwo kulturowe i społeczne

2.13.1 Zasoby kulturowe

Na terenie miejscowości Dymitrów Duży zlokalizowane są następujące obiekty stanowiące dziedzictwo kulturowe i pełniące ważne funkcje społeczne na terenie sołectwa:

- remiza strażacka w rozbudowanym Domu Ludowym z 2002r.
- drewniana kapliczka maryjna, wzniesiona w 1906r.
- krzyż – figurka, wzniesiona w 1910r.
- krzyż drewniany wzniesiony w 1964r.
- krzyż przy drodze głównej Baranów Sandomierski – Mielec.
- krzyż przy kanale Dymitrowsko – Młodochowski.
- kurhan – kopiec wzniesiony w miejscu dawnego kościoła.

Wśród osób, które przyczyniły się do rozwoju miejscowości możemy wymienić:

- Mikołaja Szczepieckiego – właściciela wsi
- Jana Dymitrowskiego herbu Pilawa – właściciela wsi
- Andrzeja Machowicza – ks. proboszcz

Informacje na temat miejscowości można znaleźć w zasobach internetowych na następujących stronach tworzonych przez władze samorządowe:

- forum Baranowa Sandomierskiego, tworzone przez młodzież
- portal www.baranowsandomierski.pl.

2.13.2 Środowisko przyrodnicze

Poniższa tabela prezentuje zasoby przyrodnicze występujące w Dymitrów Duży.

Tabela 11 Zasoby przyrodnicze

| Rodzaj zasobu | Opis - Dane i informacje o charakterze i znaczeniu zasobu |
|---|--|
| Środowisko przyrodnicze | |
| walory krajobrazu | Równinę Tarnobrzeską, na której zlokalizowany jest Dymitrów Duży budują piaski rzeczne, rzeczno-lodowcowe i eoliczne, na których rozwinęły się wydmy. Typowymi dla krajobrazu tej równiny są szerokie płaskie doliny rzek, pokryte połaciami starorzeczy, mokradeł i łąk - stanowiące pozostałości istniejących tu niegdyś bagien i błot. |
| walory przyrodnicze | Miejscowość rozciąga się w dorzeczu rzeki Wisły i Babulówki. Walory przyrodnicze doliny Wisły wynikają z zachowanej specyficznej, często unikatowej fauny, obecności siedlisk charakterystycznych dla dolin nieuregulowanych rzek oraz bogatej roślinności. Stanowią one korytarz ekologiczny o znaczeniu krajowym, jest on także potencjalnie cennym obszarem rekreacyjnym i turystycznym. W niewielkich skupiskach leśnych na terenie wsi przeważają lasy sosnowe. Wśród zbiorowisk nieleśnych dominują antropogeniczne zbiorowiska towarzyszące uprawom zbożowym i okopowym, półnaturalne zespoły - łąki, zbiorowiska wodne i szuwarowe. |
| wody powierzchniowe (cieki, rzeki, stawy) | Rzeka Wisła i Babulówka, kanał Dymitrowsko – Młodochowski ze zlewnią „Bajki”, ciek wodny „Kaczy Dół” |
| gleby | Na terenie wsi występuje znaczne zróżnicowanie jakości gleb zaliczanych do klas od III do VI. Większą część powierzchni sołectwa pokrywają utwory piaszczyste pochodzenia rzeczno - lodowcowego, na których wykształciły się gleby bielcowe, ale występują także gleby brunatne na piaskach podścielanych glinami. Są one w różnym stopniu wyrugowane i silnie zakwaszone. Występują tu małymi płatami czarne zdegradowane i szare ziemie - jednak jest ich niewielka ilość. Dominują tu głównie grunty orne i sady, w niewielkiej części łąki i pastwiska. |
| kopaliny | - |

Plan Odnowy Miejscowości Dymitrów Duży na lata 2010 – 2017

| | |
|--|--|
| Środowisko kulturowe | |
| walory architektury wiejskiej i osobiowości kulturowe | W Dymitrowie Dużym zachowały się pojedyncze zabytki ludowego budownictwa drewnianego oraz kilka starych kaplic przydrożnych. |
| walory zagospodarowania przestrzennego | - |
| Zabytki, galerie, wystawy, etc | <ul style="list-style-type: none"> • remiza strażacka zlokalizowana w rozbudowanym Domu Ludowym z 2002r. • drewniana kapliczka maryjna, wzniesiona w 1906r. • krzyż – figurka, wzniesiona w 1910r. • krzyż drewniany wzniesiony w 1964r. • krzyż przy drodze głównej Baranów Sandomierski – Mielec • krzyż przy kanale Dymitrowsko – Młodochowskim • kurhan – kopiec wzniesiony w miejscu dawnego kościoła |
| zespoły artystyczne | - |
| Dziedzictwo religijne i historyczne | |
| miejsca, osoby i przedmioty kultu | - |
| święta, odpusty, pielgrzymki | - |
| tradycje, obrzędy, gwara | Dożynki |
| legendy, podania i fakty historyczne | - |
| ważne postacie historyczne | Mikołaj Szczepiecki – właściciel wsi Jan Dymitrowski herbu Pilawa – właściciel wsi Andrzej Machowicz – ks. proboszcz |
| specyficzne nazwy | Nazwy przysiółków: Morgi, Dąbrowa |
| Obiekty i tereny | |
| działki pod zabudowę mieszkaniową | Działki pod zabudowę jednorodzinną - mieszkaniową |
| działki pod domy letniskowe | - |
| działki pod zakłady usługowe i przemysł | - |
| pustostany mieszkaniowe, magazynowe i po przemysłowe | - |
| tradycyjne obiekty gospodarskie wsi (spichlerze, kuźnie, młyny | - |
| plac i miejsca publicznych spotkań | Remiza Strażacka mieszcząca się w rozbudowanym Domu Ludowym, która pełni funkcje społeczne oraz budynek byłej szkoły podstawowej. |
| miejsca spotkań i rekreacji | Cieki wodne i okoliczne lasy. |
| Gospodarka, rolnictwo | |
| specyficzne produkty (hodowle, uprawy polowe) znane firmy produkcyjne i zakłady usługowe możliwe do wykorzystania odpady poprodukcyjne | W grupie zbiorowisk synantropijnych dominują fitocenozы towarzyszące uprawom zbożowym i okopowym. Wśród upraw zbożowych przeważa żyto, pszenica, mniejszy udział ma pszenżyto, jęczmień i proso. W uprawach okopowych dominują ziemniaki i buraki, spotykane są również uprawy roślin warzywnych i sadownicze. Na terenie sołectwa nie występują zakłady przemysłowe. |
| Sąsiedzi i przyjezdni | |
| korzystne, atrakcyjne sąsiedztwo (duże miasto, arteria komunikacyjna, atrakcja turystyczna), ruch tranzytowy przyjezdni stałi i sezonowi | Dymitrów Duży położony jest w bliskiej odległości od Baranowa Sandomierskiego, gdzie zlokalizowany jest zamek zwany „Małym Wawelem” - jedna z najpiękniejszych rezydencji manierystycznych w Polsce. W bliskiej odległości od Dymitrowa Dużego znajduje się również budowany zbiornik wodny w Machowie, który w przyszłości stanie się jedną z większych atrakcji turystycznych na Podkarpaciu – znakomite miejsce do wypoczynku, rekreacji i uprawiania sportów wodnych. W południowej części gminy Baranów Sandomierski znajduje się obszar leśny wraz z zespołem stawów zwanych "Stawy Krasiczyńskie". Obiekty i zespoły zabytkowe w Baranowie Sandomierskim znajdują się na pieszym szlaku turystycznym oznakowanym jako Szlak Nr 7 – Zielony. Jego trasa wiedzie przez: Majdan Królewski (PKS), Huta Komorowska, Poręby Dębskie, Nowa Dęba, Rozalin, Ślężaki, Dąbrowica, Skopanie, Baranów Sandomierski. |

| | |
|--|---|
| | <p>Ponadto funkcjonują trasy piesze: trasa typowa nr 2 (piesza 14-dniowa) z Opatowa do Baranowa Sandomierskiego oraz Szlak Kulturowy, oznaczony jako trasa nr 4 (piesza 14-dniowa) „Szlakiem Rezydencji Pałacowych i Muzeów”: Sandomierz, Tarnobrzeg, Baranów Sandomierski, Kamionka, Sędziszów Małopolski, Rzeszów, Łańcut. Szlakiem wodnym jest „Szlak Wisły” Atrakcyjne turystycznie są również okolice rzeki Babulówki oraz kanału Dymitrowsko – Młodochowskiego.</p> |
|--|---|

2.14. Firmy zlokalizowane na terenie sołectwa

Wieś Dymitrów Duży jest słabo wyposażona w placówki handlowe. Funkcjonuje tutaj jedynie jeden sklep. Ogółem w Dymitrowie Dużym wydano 12 pozwoleń na prowadzenie działalności gospodarczej.

Mimo, iż na terenie wsi Dymitrów Duży nie zlokalizowano żadnych zakładów przemysłowych, jednak ogromne znaczenie dla tutejszej ludności, ze względu na możliwość zatrudnienia mają:

- Fabryka Firanek WISAN w Skopaniu
- tarnobrzесkie urzędy, banki, szpital, telekomunikacja
- Kopalnie i Zakłady Przetwórcze Siarki oraz Fabryka Cyny FENIX METALS w Machowie
- Linia Hutnicza Szerokotorowa i jej stacja przeładunkowa
- piekarnia w Knapach, Skopaniu i Baranowie Sandomierskim
- WSK Mielec i liczne zakłady powstałe w Mieleckiej Specjalnej Strefie Ekonomicznej
- Fabryka Leków SANFARM, Zakłady Zbrojeniowe DEZAMET w Nowej Dębie należące do Tarnobrzесkiej Specjalnej Strefy Ekonomicznej

Ogromne znaczenie dla rozwoju wsi i jej okolic ma sąsiedztwo Tarnobrzесkiej Specjalnej Strefy Ekonomicznej EURO-PARK WISŁOSAN podstrefa Knapy. Strefa jest atrakcyjnym miejscem do inwestowania dla przedsiębiorców i w przyszłości może w znaczny sposób przyczynić się do rozwoju gospodarczego regionu. Atutami inwestycji w strefie są:

- niskie podatki,
- łatwy dostęp komunikacyjny (droga krajowa nr 9, wojewódzka nr 872),
- szeroki tor linii hutniczej szerokotorowej,
- dobra infrastruktura techniczna,
- znaczne zasoby siły roboczej,
- walory turystyczne.

Strefa preferuje działalność przemysłowo-produkcyjną, usługową, przetwórstwo owocowo-warzywne, niekonwencjonalne uprawy i hodowlę, rozwój turystyki i infrastruktury turystycznej. Obecnie strefa boryka się z następującymi problemami:

- niedostatek kapitału na rozwój,
- niedorozwój usług w branży turystycznej i usług towarzyszących turystyce,
- niski poziom lokalnej bazy przetwórczej.

2.15. Rolnictwo

Teren sołectwa Dymitrów Duży jest zdecydowanie rolniczy, o przewadze gleb bielicowych i brunatnych, a także urodzajnego czarnoziemiu. Występują tutaj także ility i piaski. Na terenie sołectwa występują gleby od III do VI klasy. Uprawom sprzyja dość korzystny klimat, nasłonecznienie oraz kierunki i prędkość wiatrów.

W strukturze własnościowej rolnictwa w sołectwie przeważa gospodarka indywidualna. To ona reprezentuje gospodarkę rolną wsi i decyduje o ogólnym poziomie rolnictwa badanego obszaru. Wysoki udział gospodarki indywidualnej w strukturze społeczno - własnościowej wskazuje, że właściwie w jej ramach skupia się całość produkcji rolnej wsi. Przeważającą część wytworzonych płodów rolnych rolnicy przeznaczają na własne potrzeby, a tylko niewielką część na sprzedaż. Brakuje funduszy na inwestycje w gospodarstwa, celem zwiększenia plonów i poprawienia jakości wytwarzanych produktów.

Wśród upraw zbożowych przeważa żyto i pszenica, mniejszy udział ma pszenżyto, jęczmień i proso. W uprawach okopowych dominują ziemniaki i buraki, spotykane są również uprawy roślin warzywnych i sadownicze.

Obecnie na terenie sołectwa zlokalizowanych jest 146 gospodarstw rolnych. W tabeli poniżej zaprezentowano podział gospodarstw rolnych według ich wielkości.

Tabela 12 Gospodarstwa rolne

| Wielkość gospodarstwa | Liczba gospodarstw | Powierzchnia w ha |
|-----------------------|--------------------|-------------------|
| od 1 do 2 ha | 81 | 83,6285 |
| od 2 do 5 | 59 | 172,2461 |
| od 5 do 7 | 3 | 17,2400 |
| od 7 do 10 | 3 | 26,8202 |

Analiza struktury wielkości gospodarstw pozwala na bardziej szczegółowe określenie warunków prowadzenia gospodarki rolnej. Wielkość gospodarstw wywiera bowiem określony wpływ nie tylko na organizację produkcji rolnej, lecz w poważnym stopniu również na jej poziom i opłacalność. Część społeczeństwa wsi należy do ludzi zatrudnionych w zawodach pozarolniczych, dla których gospodarstwo rolne jest dodatkowym źródłem utrzymania. Przewaga małych i bardzo małych gospodarstw rolnych stanowi o rozdrobnieniu rolnictwa w Dymitrowie Dużym.

2.16. Lokalnie występujące problemy rozwojowe

Mieszkańcy sołectwa borykają się z następującymi problemami wstrzymującymi rozwój społeczno – gospodarczy sołectwa:

- brak kanalizacji,
- brak szkoły podstawowej,
- brak chodników przy drodze głównej,
- brak obiektów sportowych,
- brak infrastruktury służącej rozwojowi turystyki (szlaki turystyczne, rowerowe, dydaktyczno - przyrodnicze),
- zły stan infrastruktury przeciwpowodziowej (wały, brak zbiornika retencyjnego)
- zły stan infrastruktury drogowej w części wsi,
- brak infrastruktury sprzyjającej rozwojowi kultury i kultywowaniu tradycji (centrum kultury),
- mała aktywność społeczna,
- odpływ młodych ludzi do miast / emigracja za pracą,
- uciążliwość związana z zalewami terenu przez rzeki: Wisłę i Babulówkę.

Na terenie miejscowości w latach 2007 – 2013 planuje się realizację następujących inwestycji:

- Budowa kanalizacji sanitarnej,

- modernizacja nawierzchni dróg wraz z budową i modernizacją chodników (m. in.: Przebudowa drogi gminnej - przywałowej relacji Baranów Sandomierski – Dymitrów Duży),
- dokończenie budowy remizy OSP w Dymitrowie Dużym,
- modernizacja kotłowni węglowej na gazową, w budynku szkolnym w Dymitrowie Dużym na terenie gminy Baranów Sandomierski ,
- budowa zbiornika małej retencji w Dymitrowie Dużym,
- Kanał Dymitrowsko - Młodochowski - obustronna modernizacja obwałowań rzeki,
- tworzenie nowych terenów zieleni i zadrzewień w obszarach zabudowanych.

2.17. Podejmowane inicjatywy mieszkańców za ostatnie 5 lat

Mieszkańcy sołectwa w ciągu ostatnich pięciu lat podjęli się realizacji zadań przedstawionych w poniższej tabeli.

Tabela 13 Inicjatywy mieszkańców

| Nazwa inicjatywy | Opis na czym ona polegała, czy została zakończona, etc. | Podmiot realizujący inicjatywę |
|--|--|--|
| 1 Budowa remizy strażackiej | Budowa remizy strażackiej poprzez rozbudowanie Domu Ludowego. | Sołectwo |
| 2 Remont infrastruktury przeciwpowodziowej | Przeprowadzenie remontów wałów i uregulowanie brzegów rzeki Babulówki. | Podkarpacki Zarząd Melioracji i Urządzeń Wodnych w Rzeszowie, Gmina Baranów Sandomierski |
| 3 Remonty dróg gminnych | Remonty dróg gminnych przebiegających przez teren sołectwa | Sołectwo |
| 4 Remont drogi Dymitrów Duży - Skopanie | Remont drogi powodziowej relacji Dymitrów Duży – Skopanie. | Podkarpacki Zarząd Melioracji i Urządzeń Wodnych w Rzeszowie |
| 5 Wyposażenie świetlicy wiejskiej | Zakup stołu do bilardu na wyposażenie świetlicy wiejskiej zlokalizowanej w byłej szkole podstawowej. | Sołectwo |

2.18. Inwestycje/Koniunktura budowlana

Miejscowy Plan Ogólny Zagospodarowania Przestrzennego Gminy Baranów Sandomierski obejmuje obszar Dymitrowa Dużego. Część sołectwa uwzględniono w wyżej wymienionym planie z przeznaczeniem pod działki rolnicze.

Sołectwo dysponuje także działkami pod zabudowę mieszkaniową jednorodzinną i zagrodową.

Poniższa tabela przedstawia liczbę wydanych pozwoleń na budowę mieszkaniową i gospodarczo-usługową w podziale na poszczególne lata.

Tabela 14 Zestawienie wydanych pozwoleń na budowę w poszczególnych latach

| Rok | 2004 | | 2005 | | 2006 | | 2007 | |
|---|-------|--------|-------|--------|-------|--------|--------|-------|
| | Gosp. | Miesz. | Gosp. | Miesz. | Gosp. | Miesz. | Miesz. | Gosp. |
| Pozwolenia na budowę wydane (ew. wydane decyzje o warunkach zabudowy) | 0 | 0 | 1 | 0 | 1 | 3 | 0 | 0 |

3. ANALIZA SWOT

Mieszkańcy, podczas zorganizowanych na terenie sołectwa warsztatów, dokonali analizy wewnętrznego potencjału i atutów umożliwiających pobudzenie nowych impulsów rozwojowych do wzrostu aktywności gospodarczej, podniesienia poziomu życia i rozwiązania problemów nurtujących lokalną społeczność. Zajmowali się także wykorzystaniem czynników zewnętrznych do rozwoju gminy. Analizy tej dokonali w oparciu o model SWOT – mocnych i słabych stron miejscowości Dymitów Duży, szans i zagrożeń płynących z zewnątrz.

Przeprowadzenie tzw. analizy SWOT jest jednym z czynników umożliwiających podjęcie prawidłowej decyzji na podstawie posiadanych informacji. Umożliwia usystematyzowanie danych dotyczących projektu i podpowiada kierunki rozwiązań. Przeprowadzenie jej jest niezbędne do prawidłowej oceny sytuacji.

DYMITRÓW DUŻY – ANALIZA SWOT

Mocne strony

- Dobre położenie terytorialne i komunikacyjne, w pobliżu Baranowa Sandomierskiego przy drodze wojewódzkiej wojewódzkiej 985 Tarnobrzeg – Mielec – Dębica
- Zakłady przemysłowe: WISAN, zakłady Tarnobrzesckiej Specjalnej Strefy Ekonomicznej EURO-PARK WISŁOSAN, zlokalizowane w bliskiej odległości od Dymitrowa Dużego.
- Bliska odległość do Podsterfy Knapy – część Tarnobrzesckiej Specjalnej Strefy Ekonomicznej o powierzchni 11ha.
- Atrakcyjne tereny pod zabudowę mieszkaniową jednorodzinną.
- Atrakcyjne tereny dla rozwoju agroturystyki (obszary leśne)
- Atrakcyjne tereny rekreacyjno – wypoczynkowe – sąsiedztwo Baranowa Sandomierskiego, oraz będącego w trakcie budowy zbiornika wodnego w Machowie.
- Rzeka Wisła i Babulówka, kanał Dymitrowsko – Młodochowski ze zlewnią „Bajki”, ciek wodny „Kaczy Dół” możliwe do zagospodarowania pod turystykę.

Słabe strony

- Brak kanalizacji na obszarze sołectwa.
- Brak chodników.
- Brak placówek edukacyjnych, kulturalnych (szkoła, dom kultury)
- Brak obiektów sportowych
- Rozdrobnienie gruntów.
- Brak ścieżek turystycznych.
- Remiza strażacka, będąca ośrodkiem życia społecznego wsi, wymagająca dokończenia prac remontowych i zakupu wyposażenia.
- Migracja młodych mieszkańców za granicę.
- Mała aktywność społeczna mieszkańców wsi.
- Niska aktywność zawodowa lokalnej społeczności.
- Tereny zagrożone zalewami rzeki Wisły i Babulówki.

Szanse

- Edukacja i wzrost wykształcenia wśród mieszkańców sołectwa.
- Rozwój i aktywna działalność organizacji społecznych działających na terenie sołectwa (w oparciu o wyremontowane i dobrze wyposażone obiekty)
- Wzrost aktywności społecznej mieszkańców Dymitrowa Dużego.
- Integracja lokalnej społeczności (mienie publiczne, obiekty sportowe umożliwiające integrację i wspólną zabawę mieszkańców wsi, organizacja wspólnych imprez integracyjnych)
- Rozwój Tarnobrzesckiej Specjalnej Strefy Ekonomicznej – nowe inwestycje stwarzające możliwość zatrudnienia, współpracy biznesowej.
- Promocja sołectwa i terenów pod rozwój usług i agroturystyki.
- Wykorzystanie bliskości aglomeracji miejskich (Baranów Sandomierski).
- Rozwój turystyki w oparciu o walory przyrodnicze sołectwa i okolic (rzeki Wisła i Babulówka, kanał Dymitrowsko – Młodochowski ze zlewnią „Bajki”, ciek wodny „Kaczy Dół”.
- budowa zbiornika retencyjnego
- Wzrost aktywności zawodowej mieszkańców wsi.

Zagrożenia

- „Słomiany” zapal społeczeństwa – krótkotrwałe zaangażowanie.
- Spadek aktywności społecznej.
- Zagrożenie bezpieczeństwa, życia mieszkańców wsi (szczególnie dzieci) z uwagi na brak chodników wzdłuż głównych dróg przebiegających przez sołectwo.
- Postępująca izolacja mieszkańców we własnym środowisku z uwagi na brak, dostosowanych do pełnienia funkcji społecznej, miejsc integrujących społeczność lokalną.
- Degradacja środowiska naturalnego spowodowana zanieczyszczeniem rzek i powstawaniem dzikich wysypisk śmieci.
- Niskie zainteresowanie sprawami ekologii.
- Dalsza emigracja ludzi młodych za granicę w poszukiwaniu pracy.
- Wylewy rzek Wisły i Babulówki powodujące degradację mienia mieszkańców wsi i terenu sołectwa.

Dokonanie analizy SWOT pozwoliło określić istniejące i potencjalne uwarunkowania rozwoju wsi Dymitrów Duży, które zostały sklasyfikowane według poniższego rozdziału:

- występujące, uświadomione obszary problemowe,
- preferowane przez środowisko wiejskie obszary działań
- wyzwania przyszłości
- lokalne zasoby, które mogą decydować o szansach rozwoju wsi w przyszłości.

Przeprowadzona analiza wskazuje, iż społeczność wsi uświadamia sobie występujące niedogodności w dziedzinie rozwoju infrastrukturalnego (zarówno technicznego, jak i społecznego). Brak kanalizacji, jaką zaobserwowano w Dymitrowie Dużym, czy też słaby stan infrastruktury drogowej na części obszaru wsi może hamować rozwój społeczno – gospodarczy miejscowości. Szansą jest tutaj budowa infrastruktury, która umożliwi stworzenie odpowiednich warunków dla realizacji

inwestycji związanych z rozwojem usług, turystyki i agroturystyki wykorzystujących walory środowiska przyrodniczego Dymitrowa Dużego.

Duże znaczenie dla dalszego rozwoju wsi ma również dostosowanie infrastruktury społecznej (remiza strażacka) i sportowej (boiska) dla potrzeb dzieci, młodzieży oraz dorosłych, a także klubów, organizacji społecznych działających na terenie sołectwa i okolic, co przyczyni się do wzrostu ich aktywności. Mieszkańcy uświadamiają sobie jednocześnie szanse, jakie otwierają się przed nimi w związku z integracją lokalnej społeczności poprzez stworzenie miejsc, w których mogłyby się odbywać różnego rodzaju spotkania lokalnej społeczności.

Mieszkańcy wskazują na duży potencjał, jaki może być wykorzystany dla rozwoju sołectwa poprzez działalność organizacji pozarządowych oraz grup nieformalnych stymulujących środowisko lokalne w zakresie podejmowania inicjatyw społecznych (w tym w szczególności inicjatyw o charakterze edukacyjnym, kulturalnym i sportowym).

Zmiany społeczno-gospodarcze, które dotyczą polską wieś, odbijają się także w Dymitrowie Dużym. Upadek przemysłu siarkowego, który dawał zatrudnienie dla wielu mieszkańców wsi, wymusza poszukiwania innych rynków pracy. Dlatego mieszkańcy tej wsi szukają dla siebie innych szans rozwojowych, poprzez poszukiwanie alternatywnych źródeł dochodu. Rysują tutaj dla siebie możliwość pozyskiwania środków z agroturystyki, czemu sprzyja usytuowanie wsi w bliskim sąsiedztwie Baranowa Sandomierskiego i będącego w trakcie budowy zbiornika wodnego MACHÓW, z którym cały region wiąże nadzieję na rozwój turystyki. Działania Rady Sołeckiej Dymitrowa Dużego ukierunkowane są na wspieranie przedsięwzięć ukazujących walory środowiska przyrodniczego sołectwa, takich jak np.: budowa ścieżek dydaktyczno – przyrodniczych/rowerowych, wytyczenie szlaków turystycznych, budowa zbiornika retencyjnego, które przyciągnęłyby amatorów spędzania wolnego czasu na łonie natury.

Mieszkańcy są także zdania, iż trzeba troszczyć się o środowisko naturalne, które stanowi ich najcenniejsze bogactwo. W związku z tym trzeba przestawić tradycyjne rolnictwo na rolnictwo ekologiczne, do czego mają uwarunkowania.

Mieszkańcy zwrócili również uwagę na to, że o ich rozwoju decydować będzie zarówno przemyślane wykorzystanie zasobów, które posiadają, jak i wykorzystanie wszystkich możliwych sytuacji i okoliczności, które sprzyjać będą dynamicznemu rozwojowi sołectwa.

4. WIZJA

WIZJA to swoistego rodzaju marzenie i model, do którego chcemy zdążyć. To obraz naszego „miejsca na ziemi”, w którym chcemy żyć, mieszkać, uczyć się i pracować oraz odpoczywać. Stan ten uzasadniony jest aspiracjami społeczności lokalnej.

Mieszkańcy Dymitrowa Dużego sformułowali na warsztatach następującą wizję sołectwa:

Dymitrów Duży – zintegrowane sołectwo, przyjazne dla mieszkańców i przyjezdnych, aktywnie działające na rzecz lokalnego środowiska.

Dla osiągnięcia powyższej wizji konieczne jest zwiększenie aktywności społecznej i gospodarczej na obszarze wsi, a także pełne zaangażowanie w realizowane działania organizacji społecznych, instytucji i przedsiębiorców oraz lokalnej społeczności, co przyczyni się do dynamicznego rozwoju sołectwa i wzrostu jego konkurencyjności.

Wizja będzie realizowana poprzez następujące działania:

- Budowa/renowacja infrastruktury społecznej (remiza strażacka, place zabaw, obiekty sportowe, świetlica wiejska z dostępem do Internetu).
- Budowa/modernizacja infrastruktury drogowej.
- Organizowanie działań integrujących społeczność lokalną (spotkania, imprezy okolicznościowe, pikniki, imprezy plenerowe, imprezy sportowe).
- Budowa infrastruktury kanalizacyjnej.
- Budowa/renowacja infrastruktury przeciwpowodziowej (remonty wałów, budowa zbiornika retencyjnego, prace melioracyjne).
- Stworzenie warunków dla rozwoju turystyki (budowa tras, szlaków turystycznych, ścieżek dydaktyczno – przyrodniczych, tras rowerowych, budowa kąpieliska na kanale Dymitrowsko - Młodochowskim).
- Udostępnienie terenów przeznaczonych na rozwój agroturystyki.
- Prowadzenie działań promocyjnych prezentujących posiadane zasoby.
- Stymulowanie aktywności społecznej i zawodowej mieszkańców sołectwa.

5. ANALIZA ZASOBÓW WSI

| I. PLAN | | II. Program odnowy wsi na lata 2007-2015 | |
|---|--|---|--|
| Cele/Priorytety | Co pomoże osiągnąć cele? | Co może przeszkodzić? | PROJEKTY |
| Zasoby | ATUTY | BARIERY | |
| Silne strony i Szanse | Silne strony i Szanse | Słabe strony | Zagrożenia |
| A. TOŻSAMOŚĆ WSI I WARTOŚCI ŻYCIA WIEJSKIEGO | | | |
| 1. Stymulowanie aktywności zawodowej i społecznej | Rada Sołecka, OSP, Remiza strażacka | <ul style="list-style-type: none"> • Apatia lokalnej społ., dewastacja mienia publicznego, nuda, finanse, brak zainteresowania ze strony mieszkańców | <ol style="list-style-type: none"> 1. Działania promujące sołectwo oraz aktywizujące i integrujące lokalną społeczność 2. Działania edukacyjno – szkoleniowe i doradcze |
| B. STANDARD ŻYCIA | | | |
| 1. Poprawa infrastruktury technicznej | Tereny wiejskie | <ul style="list-style-type: none"> • Opóźnienia w wykonaniu inwestycji, finanse. | <ol style="list-style-type: none"> 1. Budowa i remonty infrastruktury drogowej 2. Budowa kanalizacji 3. Budowa i modernizacja infrastruktury przeciwpowodziowej |
| C. JAKOŚĆ ŻYCIA | | | |
| 1. Poprawa infrastruktury społecznej | Budynek remizy strażackiej, własność gruntów przeznaczonych pod obiekty sportowe, atrakcyjne tereny i walory przyrodnicze, sprzyjające rozwojowi turystyki, OSP. | <ul style="list-style-type: none"> • Brak animatorów życia kulturalnego, personel do obsługi świetlicowej w remizie strażackiej, finanse. | <ol style="list-style-type: none"> 1. Budowa ścieżek dydaktyczno – przyrodniczych / tras rowerowych 2. Budowa stadionu do piłki nożnej 3. Budowa kąpieliska 4. Rozbudowa i remont domu ludowego oraz remizy strażackiej 5. Budowa placów zabaw 6. Remont i wyposażenie świetlicy wiejskiej w dawnym budynku szkoły podstawowej |
| D. BYT | | | |
| 1. Tworzenie warunków do rozwoju turystyki | Tereny pod inwestycje na obszarze wiejskim. | <ul style="list-style-type: none"> • Prawo własności gruntów. • Atrakcyjne tereny. • Aktywność Rady Sołeckiej. • Wsparcie Gminy | <ol style="list-style-type: none"> 1. Przygotowanie oferty inwestycyjnej i terenów pod inwestycje |

6. PRIORYTETY ROZWOJU I KIERUNKI DZIAŁAŃ

W trakcie debat mieszkańcy Dymitrowa Dużego określili następujące priorytety rozwoju wsi:

Priorytet 1: Stymulowanie aktywności zawodowej i społecznej

Działania:

1) *Działania promujące sołectwo oraz aktywizujące i integrujące lokalną społeczność*

Cel: Aktywizacja i integracja mieszkańców oraz promocja sołectwa
Przeznaczenie: W ramach cyklicznych działań planuje się organizowanie lokalnych spotkań, imprez, festynów, których odbiorcami będą mieszkańcy sołectwa oraz okolicznych miejscowości. W ramach projektu planuje się również prowadzenie działań promujących Dymitrow Duży (strona www, promocja w mediach, publikacje). Działania promocyjne będą doskonałym źródłem informacji o zasobach przyrodniczych i infrastrukturalnych, z którego będą mogli korzystać zarówno mieszkańcy, turyści czy też potencjalni inwestorzy. Zadanie pozwoli również zintegrować lokalnych liderów na rzecz wspólnych działań.

2) *Działania edukacyjno – szkoleniowe i doradcze*

Cel: Podniesienie poziomu wiedzy i aktywizacja zawodowa mieszkańców
Przeznaczenie: Planuje się organizację cyklicznych działań edukacyjnych, szkoleń, kursów, działań doradczych, które przyczynią się do podniesienia poziomu wiedzy i aktywizacji zawodowej, gospodarczej mieszkańców wsi. Działania skierowane będą zarówno do dzieci i młodzieży, jak i do osób dorosłych, które z uwagi na duże rozdrobnienie rolnictwa w szczególny sposób zagrożone są bezrobociem.

Priorytet 2: Rozbudowa infrastruktury technicznej

Działania:

1) *Budowa i remonty infrastruktury drogowej*

Cel: Poprawa powiązań drogowych i przeciwdziałanie marginalizacji społecznej i ekonomicznej
Przeznaczenie: Zadanie obejmuje remonty i budowę dróg gminnych oraz dróg polnych. Szczególnie dotyczy to drogi przywałowej prowadzącej w kierunku Baranowa Sandomierskiego, drogi w kierunku na „Dąbrowę”, drogi w kierunku na „Morwy” oraz szeregu dróg polnych przebiegających przez teren sołectwa, które obecnie znajdują się w złym stanie technicznym.

2) *Budowa kanalizacji*

Cel: Poprawa warunków życia i zdrowia mieszkańców
Przeznaczenie: Budowa kanalizacji sanitarnej na terenie sołectwa skutkująca podwyższeniem bezpieczeństwa mikrobiologicznego oraz epidemiologicznego.

3) *Budowa infrastruktury przeciwpowodziowej*

Cel: Retencjonowanie wody i zabezpieczenie bezpieczeństwa przeciwpowodziowego
Przeznaczenie: Na terenie sołectwa planuje się przeprowadzenie remontów i podwyższenie wałów oraz budowę małego, wielozadaniowego zbiornika retencyjnego. Działania te przyczynią się do poprawy bezpieczeństwa mieszkańców wsi poprzez zmniejszenie zagrożenia

powodziowego ze strony rzeki Wisły i Babulówki. Mały zbiornik retencyjny służyć ma łagodzeniu fali powodziowej oraz retencjonowaniu wody w okresach jej nadmiaru, a następnie wykorzystaniu jej w okresach niedoboru, w czasie wegetacji roślinności. To z kolei przyczyni się do ograniczenia szkód powodziowych i posusznych. Ponadto zbiornik zostanie wykorzystany do celów rybackich oraz do ochrony przeciwpożarowej przyległych kompleksów leśnych.

Priorytet 3: Rozbudowa infrastruktury społecznej

Działania:

1) Budowa ścieżek dydaktyczno – przyrodniczych / tras rowerowych

Cel: Podniesienie atrakcyjności turystycznej sołectwa
Przeznaczenie: Wyznaczenie szlaków turystycznych i stworzenie ścieżki dydaktyczno - przyrodniczej łączącej Dymitrow Duży z Dymitrowem Małym, prezentującej piękno otaczającej przyrody i miejsca warte zobaczenia (okoliczne lasy, kurhan, przydrożne krzyże, kapliczki, rzeka Babulówka). Ścieżka wypromuje walory przyrodniczo krajobrazowe i przyczyni się do podniesienia atrakcyjności turystycznej wsi. Niebagatelne znaczenie ma również oddziaływanie wychowawcze i edukacyjne względem młodszego pokolenia.

2) Budowa stadionu do piłki nożnej

Cel: Stworzenie warunków dla rozwoju kultury fizycznej i postaw pro-sportowych
Przeznaczenie: W ramach projektu powstanie stadion do gry w piłkę nożną wraz z zapleczem (trybuna, bramki, ogrodzenie, szatnie). Nowopowstały obiekt sportowy przyczyni się do popularyzowania aktywnego stylu życia i postaw pro-sportowych oraz rozwoju sprawności fizycznej nie tylko mieszkańców Dymitrowa Dużego, ale także miejscowości zlokalizowanych w jego najbliższym otoczeniu. Obiekt ten przyczyni się do wzrostu aktywności i powstawania zespołów sportowych. Obiekt służyć będzie organizowaniu zawodów sportowych, spotkań/imprez plenerowych, sportowych pikników rodzinnych itp., dzięki czemu przyczyni się również do integracji mieszkańców sołectwa i miejscowości ościennych. Obiekt sportowy będzie w szczególności wykorzystywany przez dzieci i młodzież oraz członków OSP.

3) Budowa kąpieliska

Cel: Rozwój funkcji rekreacyjno – wypoczynkowych sołectwa
Przeznaczenie: W ramach działania planuje się budowę kąpieliska przy Kanale Dymitrowsko – Młodochowskim, które umożliwi rozwój funkcji rekreacyjno – turystycznych (rekreacja wodna, wędkarstwo). Z kąpieliska będą mogli korzystać nie tylko mieszkańcy sołectwa, ale także okolicznych miejscowości oraz przyjezdni, którzy wśród zieleni i w harmonii z naturą będą chcieli spędzić swój wolny czas z dala od miejskiego zgiełku.

4) Powstanie świetlicy dla mieszkańców w budynku domu ludowego oraz zagospodarowanie budynku i terenu do niego przyległego

Cel: Stworzenie warunków dla rozwoju aktywności społecznej
Przeznaczenie: W ramach zadania planuje się rozbudowę i przeprowadzenie remontu domu ludowego oraz zagospodarowanie przyległego terenu (zakup i instalacja oświetlenia, budowa ogrodzenia, parkingu). Obiekt zostanie przystosowany do pełnienia funkcji świetlicowej. Świetlica będzie posiadać 3 stanowiska komputerowe z dostępem do Internetu, co

przyczyni się do rozwoju społeczeństwa informacyjnego i zapobiegnie izolacji mieszkańców wsi. Na potrzeby świetlicy zostanie również zakupiony sprzęt biurowy, audiowizualny oraz sprzęt do zabaw sportowych, gry. Wdrożenie projektu przyczyni się do aktywizacji lokalnej społeczności oraz organizacji życia społecznego wsi poprzez zabezpieczenie warunków lokalowych i technicznych dla innych inicjatyw takich jak np. organizacja spotkań i imprez integrujących społeczność lokalną, szkoleń, działań promujących region, prowadzenie działań o charakterze kulturalnym oraz edukacyjnym etc. Planowanym efektem będzie wewnętrzna integracja mieszkańców i ich liderów wokół ważnych potrzeb sołectwa. Działanie to będzie miało szczególnie pozytywny wpływ na organizację czasu wolnego dzieci i młodzieży wiejskiej, która obecnie zagrożona jest patologiami z uwagi na brak miejsc, w których mogłaby się spotkać i produktywnie spędzić czas.

5) Budowa placów zabaw

Cel: Promowanie aktywnego stylu życia dzieci oraz integracja środowiska wiejskiego.

Przeznaczenie: Budowa 2 placów zabaw dla dzieci, jako miejsc do wypoczynku i rekreacji na terenie wsi. Plac zabaw będą miejscem spotkań lokalnej społeczności (rodzice-dzieci, dziadkowie-wnuki) i przyczynią się do integracji środowiska wiejskiego. Dzięki zainstalowaniu odpowiedniego sprzętu do zabaw ruchowych strefy te przyczynią się do promowania postaw aktywności ruchowej wśród najmłodszych mieszkańców Dymitrowa Dużego (profilaktyka zdrowotna).

6) Remont i wyposażenie świetlicy wiejskiej w dawnym budynku szkoły podstawowej

Cel: Stworzenie warunków umożliwiających organizację przedsięwzięć o charakterze integrującym lokalną społeczność

Przeznaczenie: Świetlica stanowi miejsce spotkań całej społeczności Dymitrowa Dużego: dzieci, młodzieży i dorosłych. Stanowi ona zaplecze dla organizowanych imprez. Pełni ona funkcję społeczną i edukacyjną. Obecnie z uwagi na konieczność przeprowadzenia prac remontowych oraz zakupu wyposażania (5 zestawów komputerowych, aparat telefoniczny, faks, drukarka, wyposażenie meblowe, gry i materiały do zabaw dla dzieci) działalność świetlicy jest znacznie ograniczona. Realizacja projektu umożliwi wykorzystanie potencjału świetlicy oraz prowadzenie działań aktywizacyjnych i integrujących lokalną społeczność.

Priorytet 3: Tworzenie warunków do rozwoju turystyki

Działania:

1) Przygotowanie oferty inwestycyjnej i terenów pod inwestycje

Cel: Wzrost atrakcyjności inwestycyjnej sołectwa

Przeznaczenie: Przygotowanie oferty inwestycyjnej sołectwa oraz dostosowanie, uzbrojenie terenów pod inwestycje w szczególności ukierunkowane na przygotowanie terenów pod agroturystykę i działalność usługową. Przygotowane tereny podniosą atrakcyjność inwestycyjną wsi dla potencjalnych inwestorów.

7. RANKING I HARMONOGRAM DZIAŁAŃ

7.1. Ranking działań

Spośród wskazanych priorytetów, działań mieszkańcy dokonali hierarchizacji celów, wyodrębniając te, które mogą być ich zdaniem zrealizowane w latach 2010-2017. Zadania zostały uszeregowane w kolejności od najważniejszego dla mieszkańców wsi do najmniej ważnego. Zdaniem mieszkańców kluczowymi dla rozwoju sołectwa przedsięwzięciami są:

| Lp. | <i>Działanie / Przedsięwzięcie / Opis</i> | Miejsce w rankingu |
|-----|---|--------------------|
| 1. | Budowa stadionu do piłki nożnej | 1 |
| 2. | Powstanie świetlicy dla mieszkańców w budynku domu ludowego oraz zagospodarowanie budynku i terenu do niego przyległego | 2 |
| 3. | Budowa placów zabaw | 3 |
| 4. | Remont i wyposażenie świetlicy wiejskiej w dawnym budynku szkoły podstawowej | 4 |
| 5. | Budowa ścieżek dydaktyczno – przyrodniczych / tras rowerowych | 5 |
| 6. | Budowa infrastruktury przeciwpowodziowej | 6 |
| 7. | Budowa i remonty infrastruktury drogowej | 7 |
| 8. | Działania promujące sołectwo oraz aktywizujące i integrujące lokalną społeczność | 8 |
| 9. | Działania edukacyjno – szkoleniowe i doradcze | 9 |
| 10 | Budowa kąpieliska | 10 |
| 11 | Budowa kanalizacji | 11 |
| 12 | Przygotowanie oferty inwestycyjnej i terenów pod inwestycje | 12 |

7.2. Harmonogram realizacji działań

Termin realizacji, budżety i źródła finansowania działań planowanych do realizacji w latach 2010-2015, w ramach POM Dymitrów Duży

| Lp. | Nazwa zadania | Okres realizacji | Kwota końcowa w PLN | Źródło finansowania |
|-----|---|------------------|---------------------|---|
| 1. | Budowa stadionu do piłki nożnej | 2010r. – 2014r. | 200 000,00 | Budżet Gminy, środki programów pomocowych: RPO, PROW, Norweski Mechanizm Finansowy, Mechanizm Finansowy Europejskiego Obszaru Gospodarczego, Szwajcarski Instrument Finansowy, programy operacyjne MENiS, ORLIK 2012 |
| 2. | Powstanie świetlicy dla mieszkańców w budynku domu ludowego oraz zagospodarowanie budynku i terenu do niego przyległego | 2010r. – 2017r. | 500 000,00 | Budżet gminy, środki UE: RPO, PROW |
| 3. | Budowa placów zabaw | 2010r. – 2014r. | 100 000,00 | Budżet Gminy, fundusze UE: RPO, PROW, Norweski Mechanizm Finansowy, Mechanizm Finansowy Europejskiego Obszaru Gospodarczego, Szwajcarski Instrument Finansowy, programy dotacyjne fundacji im Komeńskiego, program operacyjny MPiPS |
| 4. | Remont i wyposażenie świetlicy wiejskiej w dawnym budynku szkoły podstawowej | 2010r. – 2012r. | 50 000,00 | Budżet Gminy, fundusze UE: RPO, PROW, PO KL, Norweski Mechanizm Finansowy, Mechanizm Finansowy Europejskiego Obszaru Gospodarczego, Szwajcarski Instrument Finansowy, FWW |
| 5. | Budowa ścieżek dydaktyczno – przyrodniczych / tras rowerowych | 2010r. – 2015r. | 100 000,00 | Mechanizm Finansowy, Mechanizm Finansowy Europejskiego Obszaru Gospodarczego, Szwajcarski Instrument Finansowy, programy dotacyjne FWW, WFOŚiGW, PROW, RPO, UW |
| 6. | Budowa infrastruktury przeciwpowodziowej | 2010r. – 2015r. | 500 000,00 | Mechanizm Finansowy, Mechanizm Finansowy Europejskiego Obszaru Gospodarczego, Szwajcarski Instrument Finansowy, WFOŚiGW, PROW, RPO, UW |

Plan Odruchy Miejscowości Dymitrow Duży na lata 2010 – 2017

| | | | | |
|-----|--|-----------------|--------------|--|
| 7. | Budowa i remonty infrastruktury drogowej | 2010r. – 2014r. | 100 000,00 | Budżet Gminy, środki fundusze UE: RPO, PROW, dotacje UJW |
| 8. | Działania promujące sołectwo oraz aktywizujące i integrujące lokalną społeczność | Na bieżąco | 50 000,00 | Budżet gminy, programy operacyjne MKiDN, FIO, programy instytucji prywatnych, np.: FWW, PAFW, fundacja im St. Batorego, PO WT |
| 9. | Działania edukacyjno – szkoleniowe i doradcze | Na bieżąco | 50 000,00 | Budżet Gminy, środki programów pomocowych: RPO, PROW, PO KL, Norweski Mechanizm Finansowy, Mechanizm Finansowy Europejskiego Obszaru Gospodarczego, Szwajcarski Instrument Finansowy, programy operacyjne programy dotacyjne FWW, ARF, NBP, PARP |
| 10. | Budowa kąpieliska | 2010r. – 2015r. | 800 000,00 | Mechanizm Finansowy, Mechanizm Finansowy Europejskiego Obszaru Gospodarczego, Szwajcarski Instrument Finansowy, WFOŚiGW, PROW, RPO, UJW |
| 11. | Budowa kanalizacji | 2010r. - 2015r. | 1 000 000,00 | Budżet Gminy, środki fundusze UE: RPO, PROW, dotacje UJW |
| 12. | Przygotowanie oferty inwestycyjnej i terenów pod inwestycje | 2010r. - 2015r. | 50 000,00 | Budżet Gminy, RPO, PROW |

8. OBSZARY O SZCZEGÓLNYM ZNACZENIU DLA ZASPOKOJENIA POTRZEB MIESZKAŃCÓW SPRZYJAJĄCE NAWIĄZYWANIU KONTAKTÓW SPOŁECZNYCH.

Mieszkańcy w trakcie debat uznali, iż szczególnym dla miejscowości jest obszar, który przyczynić się będzie do zaspakajania ich potrzeb w zakresie nawiązywania kontaktów społecznych, usytuowany jest na terenie domu ludowego oraz remizy strażackiej w Dymitrowie Dużym. Mieszkańcy ustalili ponadto, iż potrzebna jest świetlica – miejsce spotkań mieszkańców. Mieszkańcy uznali powstanie takiego miejsca za priorytetowe, gdyż służyłoby ono nawiązywaniu kontaktów społecznych, integracji młodszych oraz starszych pokoleń mieszkańców Dymitrowa Dużego. Obok tego mieszkańcy uznali, iż powstanie świetlicy służyłoby spotkaniom przez cały rok, zarówno w porze letniej, jak i zimowej. Ze względu na fakt, że budynek domu ludowego i remizy są ze sobą połączone, a teren ten usytuowany jest w centrum miejscowości, zagospodarowanie budynku, oraz zagospodarowanie terenu wokół niego przyniosłoby bardzo duże korzyści w zakresie integracji społeczności lokalnej, ale także podniosłoby walory funkcjonalno – przestrzenne miejsca, rozumianego jako centrum życia społecznego mieszkańców. Ponadto w miejscu tym mieszkańcy spotykają się, integrują w pewnym zakresie, niemniej jednak wyrażają wolę, aby móc spotykać się przez cały rok, a szczególnie w porze zimowej. Dlatego potrzebna jest pełna modernizacja istniejącego zabudowania, które służyłoby mieszkańcom.

Ustalono, że powstanie świetlicy w budynku domu ludowego będzie służyć mieszkańcom jako miejsce spotkań, integracji społecznej oraz jako miejsce debat i rozmów w zakresie rozwiązywania problemów społeczności lokalnej.

9. DZIAŁANIA WYBRANE DO DOFINANSOWANIA W RAMACH PROW

9.1. Budowa stadionu do piłki nożnej

9.1.1 Sytuacja obecna

Na terenie sołectwa, z uwagi na brak obiektów sportowych nie działają kluby sportowe. Sytuacja ta ma miejsce pomimo dużego zainteresowania sportem i rozwojem kultury fizycznej, jaki wykazują mieszkańcy wsi. Wielu z nich regularnie uczęszcza na zajęcia sportowe organizowane w okolicznych miejscowościach.

9.1.2 Uzasadnienie realizacji działania

Istotną przeszkodą w pełnym wykorzystaniu potencjału mieszkańców w zakresie rozwoju kultury fizycznej, jest brak obiektów sportowych, na których młodzież mogłaby się spotykać i kultywować tradycje sportowe. Brak istnienia takich obiektów uniemożliwia planowanie i przeprowadzenie wielu cennych inicjatyw, a także stanowi istotną barierę w organizowaniu wydarzeń sportowych i kulturalnych. Mając na uwadze powyższe potrzeby zdecydowano o konieczności budowy ogólnodostępnego stadionu do piłki nożnej wraz z zapleczem (szatnie, trybuna, ogrodzenie, oświetlenie). Stadion powstanie w miejscu obecnego stadionu trawiastego. Realizacja projektu przyczyni się do stworzenia zaplecza sportowego, które przez wiele lat będzie mogło być wykorzystywane dla rozwoju kultury fizycznej nie tylko dzieci z Dymitrowa Dużego, ale i z miejscowości ościennych. Projekt przyczyni się też do integracji lokalnego środowiska poprzez stworzenie warunków dla organizacji imprez sportowych, pikników, imprez plenerowych o charakterze ponadlokalnym na terenie sołectwa. Projekt

przyczyni się również do aktywizacji społeczności w zakresie tworzenia klubów sportowych.

9.1.3 Beneficjenci ostateczni projektu

Projekt skierowany jest do wszystkich grup społecznych Dymitrowa Dużego, oraz miejscowości ościennych, którzy są zainteresowani uprawianiem sportu i uczestnictwem w imprezach sportowych. Pośrednio projekt wpłynie również na osoby z innych miejscowości zlokalizowanych w regionie, którzy będą brali udział w imprezach, zawodach organizowanych na terenie stadionu.

9.1.4 Opis przedsięwzięcia

Przedmiotem projektu jest budowa ogólnodostępnego stadionu do piłki nożnej wraz z zapleczem (szatnie, trybuny, ogrodzenie, oświetlenie), który zostanie zlokalizowany w miejscowości Dymitrów Duży. Stadion wykorzystywany będzie przede wszystkim do organizacji imprez sportowych, jednakże będą się na nim również odbywać imprezy wiejskie, integrujące lokalne środowisko takie jak np. pikniki, imprezy plenerowe.

9.1.5 Elementy innowacyjne projektu

Do tej pory na terenie wsi nie było profesjonalnego boiska do piłki nożnej, co znacznie utrudniało prowadzenie działań na rzecz rozwoju kultury fizycznej i sportu. Dzieci i młodzież miały do dyspozycji jedynie trawiastą przestrzeń, która służyła im za boisko do gry w piłkę nożną.

9.1.6 Przewidywane efekty

W ramach projektu uzyskane zostaną następujące efekty:

- Wybudowanie ogólnodostępnego stadionu do piłki nożnej wraz z zapleczem sportowym.
- Rozwój sprawności fizycznej w sołectwie i regionie.
- Integracja lokalnej społeczności.
- Wzrost zainteresowania sportem.
- Zapobieganie występowania patologii wśród dzieci i młodzieży.
- Organizowanie zawodów i imprez sportowych.
- Aktywizacja i integracja klubów, organizacji sportowych działających w regionie.
- Powstawanie klubów sportowych i organizacja dodatkowych zajęć sportowych dla dzieci i młodzieży.

9.1.7 Wpływ projektu na otoczenie

Projekt wpłynie przede wszystkim na aktywizację lokalnego środowiska w zakresie sportu i przyczyni się do rozwoju obecnie prowadzonych działań sportowych oraz wprowadzania do realizacji nowych innowacyjnych pomysłów z zakresu kultury fizycznej. Umożliwi on lokalizację na terenie sołectwa Ludowego Zespołu Sportowego. Atrakcyjne warunki uprawiania sportu przyczynią się do wzrostu zainteresowania wśród młodzieży uprawianiem kultury fizycznej, co w dłuższym okresie czasu będzie miało realne przełożenie na poprawę stanu zdrowia lokalnej społeczności. Dzięki realizacji projektu na terenie stadionu będą mogły być prowadzone aktywne zajęcia sportowe, a dzieci i młodzież będą miały gdzie spędzać swój wolny czas.

9.1.8 Kosztorys projektu

Koszt realizacji projektu wynosi 200 000,00zł.

9.1.9 Harmonogram realizacji projektu

Projekt planowany jest do realizacji w latach 2010 – 2014.

9.1.10 Zgodność projektu z dokumentami strategicznymi

Projekt wpisuje się w następujące dokumenty strategiczne:

- Strategia Rozwoju Województwa Podkarpackiego na lata 2007-2020, Obszar 7 kapitał społeczny, Priorytet 4, Kierunek działania 3: Wspieranie instytucjonalnego rozwoju administracji samorządowej oraz organizacji pozarządowych, Obszar 5, Priorytet 2: Odnowa wsi oraz modernizacja przestrzeni wiejskiej.
- Strategia Rozwoju Kraju, Priorytet 2 Poprawa stanu infrastruktury technicznej i społecznej, Priorytet 5 Rozwój Obszarów Wiejskich.

Projekt wpisuje się w Program Rozwoju Obszarów Wiejskich na lata 2007 – 2013, Działanie: „Odnowa i rozwój wsi”.

9.2. Powstanie świetlicy dla mieszkańców w budynku domu ludowego oraz zagospodarowanie budynku i terenu do niego przyległego

9.2.1 Sytuacja obecna

Sołectwo dysponuje budynkiem remizy strażackiej wybudowanym poprzez rozbudowę dawnego Domu Ludowego. Obiekt ten wymaga dokończenia prac remontowych oraz zakupu wyposażenia. Konieczne jest również zagospodarowanie przyległego terenu. Obecnie stan budynku i przylegającego do niego otoczenia stanowi barierę dla rozwoju społecznego i kulturalnego lokalnej społeczności. Zaniechanie realizacji projektu przyczyni się do narastania zjawiska izolacji mieszkańców wsi, nasilenia się patologii społecznych.

9.2.2 Uzasadnienie realizacji działania

Dom Ludowy oraz remiza strażacka jest miejscem spotkań lokalnej społeczności. Korzystają z niego dzieci i młodzież, dorośli oraz lokalne kluby i organizacje. Jest to także miejsce spotkań Rady Sołectkiej. Obecnie budynek oraz przylegający do niego teren wymagają gruntownego remontu, który umożliwi stworzenie prężnego ośrodka życia społecznego i kulturalnego - swoistego centrum wsi, które skupiało będzie dzieci młodzież i dorosłych. Obecny stan budynku stanowi znaczną barierę dla rozwoju aktywności, integracji oraz podejmowania różnego rodzaju inicjatyw. Wdrożenie projektu poprzez rozbudowę budynku i powstanie świetlicy przyczyni się bezpośrednio do aktywizacji lokalnej społeczności oraz organizacji życia społecznego wsi poprzez zabezpieczenie warunków lokalowych i technicznych dla innych inicjatyw takich jak np. organizacja spotkań i imprez integrujących społeczność lokalną, szkoleń, działań

promujących region, prowadzenie działań o charakterze kulturalnym oraz edukacyjnym etc. Dostosowanie budynku do pełnienia funkcji świetlicowej z dostępem do Internetu oraz wyposażenie obiektu w sprzęt umożliwiający spełnianie ważnych funkcji społecznych przyczyni się w znacznej mierze do kształtowania społeczeństwa informacyjnego. Brak profesjonalnych miejsc spełniających funkcje społeczne hamował do tej pory rozwój organizacji, klubów oraz kół zainteresowań, skutkując pogłębiającą się izolacją mieszkańców wsi.

9.2.3 Beneficjenci ostateczni projektu

Beneficjentami ostatecznymi projektu będą wszystkie grupy społeczne miejscowości Dymitrów Duży, a także goście i przyjezdni korzystający z zaplecza społeczno - kulturalnego remizy strażackiej.

9.2.4 Opis przedsięwzięcia

- stworzenie świetlicy wiejskiej z dostępem do Internetu, Przedsięwzięcie obejmuje następujące działania:
- wykonanie remontu domu ludowego oraz remizy strażackiej (prace remontowo – budowlane, montaż instalacji grzewczej - nawiewowej, odgrzybienie ścian budynku, zakup i montaż oświetlenia, itp.),
- Zagospodarowanie terenu przylegającego do domu ludowego i remizy strażackiej (parking, ogrodzenie, oświetlenie),
- wyposażenie świetlicy w sprzęt biurowy, meblowy, sprzęt RTV, sprzęt komputerowy (3 stanowiska), sprzęt nagłośnieniowy, programy edukacyjne, gry dla dzieci, bilard, sprzęt sportowy,
- Zatrudnienie 1 osoby do sprawowania opieki nad dziećmi przebywającymi w świetlicy i prowadzenia zajęć edukacyjnych.

9.2.5 Elementy innowacyjne projektu

Utworzenie w domu ludowym świetlicy będzie sprzyjać rozwojowi społeczności lokalnej, poprzez większą częstotliwość spotkań w ciągu całego roku.

9.2.6 Przewidywane efekty

- Poprawa warunków i standardów życia mieszkańców wsi,
- Stworzenie warunków dla rozwoju działalności społecznej i kulturalnej,
- Upowszechnianie idei społeczeństwa informacyjnego (publiczny dostęp do Internetu).
- Wyremontowany budynek dostosowany do pełnienia funkcji społecznych,
- Stworzenie świetlicy wiejskiej z darmowym dostępem do Internetu,
- Stworzenie warunków dla rozwoju aktywności społecznej,
- Wewnętrzna integracja mieszkańców i ich liderów.

9.2.7 Wpływ projektu na otoczenie

Zadanie, pozwoli na podjęcie cyklicznej działalności o charakterze kulturowym i edukacyjnym. Wdrożenie projektu przyczyni się również do organizacji życia społecznego wsi. Działanie to będzie miało szczególnie pozytywny wpływ na organizację czasu wolnego dzieci i młodzieży wiejskiej, która obecnie zagrożona jest patologiami z uwagi na brak miejsc, w których mogłaby się spotkać i produktywnie

spędzić czas. Rozbudowa domu ludowego i remizy strażackiej i przystosowanie ich do pełnienia funkcji społecznych przyczyni się do stworzenia warunków lokalowych i technicznych dla szerokiego wachlarza inicjatyw np. promocja regionalna, promocja przedsiębiorczości, działania kulturalne, edukacyjne, aktywizacyjne, spotkania, imprezy lokalne etc. Projekt przyczyni się w znacznym stopniu do integracji wewnętrznej oraz aktywizacji mieszkańców i ich liderów wokół ważnych potrzeb sołectwa, a także zapobiegnie izolacji mieszkańców poprzez kreowanie społeczeństwa informacyjnego.

9.2.8 Kosztorys projektu

Koszt realizacji projektu wynosi 500 000,00zł.

| Lp. | Rodzaj wydatku | Koszt w PLN |
|-----|--|-------------------|
| 1. | Zagospodarowanie terenu | 20 000,00 |
| 2. | Prace remontowe wraz z powstaniem świetlicy | 450 000,00 |
| 3. | Wyposażenie remizy (meble) | 20 000,00 |
| 4. | Zatrudnienie jednej osoby do obsługi świetlicy | 10 000,00 |
| | Razem | 500 000,00 |

9.2.9 Harmonogram realizacji projektu

Projekt planowany jest do realizacji w latach 2010 – 2017.

9.2.10 Zgodność projektu z dokumentami strategicznymi

Projekt wpisuje się w następujące dokumenty strategiczne:

- Lokalny Plan Rozwoju Gminy Baranów Sandomierski, działanie 13 Budowa placów zabaw i miejsc rekreacyjnych w sołectwach.
- Strategię Rozwoju Województwa Podkarpackiego na lata 2007-2020, Obszar 5, Obszary wiejskie i rolnictwo, Priorytet 2, kierunek działania 2: Zaspokojenie potrzeb społecznych i kulturalnych oraz zachowanie dziedzictwa kulturowego, Obszar 10 Zabezpieczenie społeczne, priorytet 2, kierunek działania: Budowanie systemu wsparcia dla rodzin, ze szczególnym uwzględnieniem rodzin wielodzietnych, osób samotnie wychowujących dzieci i rodzin zagrożonych patologią.
- Strategia Rozwoju Kraju, Priorytet 2 Poprawa stanu infrastruktury technicznej i społecznej, Priorytet 5 Rozwój Obszarów Wiejskich
- Lokalna Strategia Rozwoju Lasowiackiej Grupy Działania,

Projekt wpisuje się w Program Rozwoju Obszarów Wiejskich na lata 2007 – 2013, Działanie: „Odnowa i rozwój wsi”

9.3. Budowa placów zabaw

9.3.1. Sytuacja obecna

Na terenie sołectwa nie ma placów zabaw i miejsc rekreacji dziecięcej. Młodzi mieszkańcy wsi nie mają gdzie spędzić wolnego czasu. Dzieci bawią się jedynie w przydomowych ogródkach, co przyczynia się zarówno do izolacji lokalnej

społeczności, jak i do zwiększonego zagrożenia różnego rodzaju wypadkami, z uwagi na fakt, iż posesje prywatne nie zawsze są ogrodzone.

9.3.1 Uzasadnienie realizacji działania

Projekt umożliwi stworzenie 2 placów zabaw – ogólnodostępnych miejsc rekreacji dziecięcej, które zostaną zlokalizowane na terenie Dymitrowa Dużego. Strefy te zostaną wyposażone w niezbędne sprzęty do zabaw, umożliwiające rozwój aktywności ruchowej wśród najmłodszych mieszkańców wsi. Z jednej strony działanie to będzie stanowiło profilaktykę związaną z wadami postawy poprzez promowanie aktywnego stylu życia, a z drugiej przyczyni się ono do większej integracji lokalnej społeczności. Strefy te będą bowiem miejscem spotkań zarówno dzieci jak i dorosłych (rodzice, dzieci, dziadkowie, znajomi, sąsiedzi), którzy będą mogli wypoczywać ciesząc się widokiem swoich pociech. Strefy będą ogrodzone, co podniesie poziom bezpieczeństwa w czasie zabaw

9.3.2 Beneficjenci ostateczni projektu

Projekt skierowany jest do dzieci oraz ich opiekunów z terenu Dymitrowa Dużego. Jednakże z uwagi na fakt, iż place zabaw będą ogólnodostępne będą mogli z nich skorzystać także wszyscy odwiedzający sołectwo. W szczególności dotyczy to mieszkańców miejscowości ościennych.

9.3.3 Opis przedsięwzięcia

Działanie obejmuje stworzenie 2 miejsc rekreacji dla dzieci – placów zabaw, które zostaną wyposażone w piaskownicę, karuzelę, urządzenia typu „małpi gaj” - zestaw wielofunkcyjny, wyposażony w urządzenia sprawnościowe, drabinki, itp., huśtawki wagowe, huśtawki łańcuchowe, tzw. „motocykle na sprężynach. Strefy dla dzieci zostaną odpowiednio przystosowane i ogrodzone, co zapewni większy poziom bezpieczeństwa bawiących się tam pociech. Na placach zabaw znajdują się także ławeczki dla opiekunów, zajmujących się opieką nad dziećmi. Place zabaw zostaną zlokalizowane przy remizie strażackiej i przy dawnym budynku szkoły podstawowej.

9.3.4 Elementy innowacyjne projektu

Do tej pory na terenie wsi nie było tego typu miejsc dla dzieci.

9.3.5 Przewidywane efekty

- Stworzenie 2 miejsc rekreacji dziecięcej – placów zabaw,
- Integracja lokalnej społeczności,
- Wzrost aktywności ruchowej dzieci,
- Zapoznanie się z rówieśnikami – nawiązanie przyjaźni.

9.3.6 Wpływ projektu na otoczenie

Działanie wpłynie pozytywnie na wielokierunkowy rozwój dzieci oraz umocni więzi społeczne.

9.3.7 Kosztorys projektu

Koszt realizacji projektu wyniesie: 100 000,00 zł. Na zadanie składają się następujące elementy:

| Lp. | Rodzaj wydatku | Koszt w PLN |
|-----|--|-------------------|
| 1. | Przygotowanie terenu pod 2 place zabaw | 20 000,00 |
| 2. | Zakup urządzeń - wyposażenia | 60 000,00 |
| 3. | Montaż urządzeń - wyposażenia | 20 000,00 |
| | Razem | 100 000,00 |

9.3.8 Harmonogram realizacji projektu

Projekt planowany jest do realizacji w latach 2010 - 2014.

9.3.9 Zgodność projektu z dokumentami strategicznymi

Projekt wpisuje się w następujące dokumenty strategiczne:

- Lokalny Plan Rozwoju Gminy Baranów Sandomierski, działanie 13 Budowa placów zabaw i miejsc rekreacyjnych w sołectwach.
- Strategia Rozwoju Województwa Podkarpackiego na lata 2007-2020, Obszar 5 Obszary wiejskie i rolnictwo, Priorytet 2: Odnowa wsi oraz modernizacja przestrzeni wiejskiej.
- Strategia Rozwoju Kraju, Priorytet 5 Rozwój Obszarów Wiejskich

Projekt wpisuje się w Program Rozwoju Obszarów Wiejskich na lata 2007 – 2013, Działanie: „Odnowa i rozwój wsi”

10. WDROŻENIE PLANU DO REALIZACJI

Poszczególne projekty z planu będą wdrażane w oparciu o zasady wydatkowania środków według źródeł ich pochodzenia. Korzystanie ze środków własnych, jak i środków unijnych wymusza konieczność sprostania wielu wymogom formalnym, głównie za sprawą odmiennych zasad wykorzystania danych środków finansowych.

Zadania wskazane do realizacji w ramach Programu Rozwoju Obszarów Wiejskich wdrażane będą przez Urząd Miasta i Gminy Baranów Sandomierski we współpracy z sołtysem i radą sołecką wsi Dymitrów Duży, jako głównymi partnerami. Nieodzowny będzie również udział organizacji, klubów działających na terenie wsi, które łącznie z wszystkimi mieszkańcami wsi będą beneficjentami projektów.

Efektom realizacji powyższych działań, obok ich głównych założeń, będzie również zwiększenie aktywności mieszkańców wsi, a zwłaszcza wykształcenie grupy liderów, którzy we współpracy z sołtysem i radą sołecką będą podejmować się realizacji kolejnych projektów zapisanych w Planie Odnowy Miejscowości Dymitrów Duży, na lata 2008-2015.

11. GLOSARIUM

| Skrót | Objaśnienie |
|---------|---|
| FIO | Fundusz Inicjatyw Obywatelskich |
| FWW | Fundacja Wspomagania Wsi |
| MENiS | Ministerstwo Edukacji Narodowej i Sportu |
| MKIDN | Ministerstwo Kultury i Dziedzictwa Narodowego |
| MSWiA | Ministerstwo Spraw Wewnętrznych i Administracji |
| PAFW | Polsko – Amerykańska Fundacja Wolności |
| PROW | Program Rozwoju Obszarów Wiejskich |
| RPO | Regionalny Program Rozwoju woj. Podkarpackiego |
| UE | Unia Europejska |
| UW | Urząd Wojewódzki |
| PO WT | Program Operacyjny Współpraca Transgraniczna |
| ARF | Akademia Rozwoju Filantropii |
| NBP | Narodowy Bank Polski |
| FOP | Fundusz Organizacji Pozarządowych |
| MPIPS | Ministerstwo Pracy i Polityki Społecznej |
| PFDiM | Polska Fundacja Dzieci i Młodzieży |
| WFOŚiGW | Wojewódzki Fundusz Ochrony Środowiska i Gospodarki Wodnej |

12. ŹRÓDŁA INFORMACJI O PROGRAMACH POMOCOWYCH

| | |
|--|---|
| www.podkaprackie.pl | Strona Urzędu Marszałkowskiego w Rzeszowie. Zawiera informacje o regionie, dokumenty dotyczące rozwoju, informacje o funduszach strukturalnych oraz działaniach finansowanych przez samorząd wojewódzki. |
| www.wup-rzeszow.pl | Strona Wojewódzkiego Urzędu Pracy w Rzeszowie. Zawiera informacje o bieżących działaniach, analizy, informacje o działaniach dofinansowywanych przez WUP, informacje o działaniach realizowanych w ramach PO KL – komponent regionalny, dla którego WUP Rzeszów jest Instytucją Pośredniczącą i Wdrażającą |
| www.uw.rzeszow.pl | Strona Urzędu Wojewódzkiego w Rzeszowie. Zawiera dużo informacji o funduszach europejskich i na bieżąco aktualizowane informacje o aktualnych konkursach grantowych. |
| www.marr.com.pl | Strona Mieleckiej Agencji Rozwoju Regionalnego pełniące funkcję Regionalnej Instytucji Finansującej w ramach programów związanych z promocją przedsiębiorczości. Podstawowe źródło informacji w zakresie programów wspierania przedsiębiorczości rozstrzyganych na terenie województwa. Programy dla ośrodków wspierania przedsiębiorczości i firm. |
| www.carpathian.euroregion.org/str_pol.html | Strona Euroregionu Karpackiego. Informacje o konkursach i działaniach realizowanych w ramach Euroregionu. |
| www.ngo.pl | Ogólnopolski portal organizacji pozarządowych. W dziale „Fundusze” pojawiają się aktualne informacje o dostępnych możliwościach finansowania organizacji pozarządowych. |
| www.pafw.pl | Strona główna Polsko Amerykańskiej Fundacji Wolności. Największej prywatnej organizacji wspierającej działania organizacji pozarządowych i innych instytucji. Fundacja finansuje konkursy grantowe realizowane i rozliczane przez polskie organizacje pozarządowe. |
| www.cofund.org.pl | Strona Funduszu Współpracy zarządzającego licznymi programami w ramach funduszy przedakcesyjnych w tym min. Agro-Info obejmujący stworzenie sieci ośrodków informacyjnych na terenach wiejskich. |
| www.ekofundusz.org.pl | Fundacja zarządzająca min. środkami na ochronę środowiska pochodzącymi z konwersji polskiego długu zagranicznego. |
| www.funduszezstrukturalne.gov.pl | strona Ministerstwa Rozwoju Regionalnego dotycząca Funduszy Strukturalnych, zawiera zarówno podstawowe |

informacje o Funduszach jak, generator wniosków do EFS i ważniejsze dokumenty programowe dotyczące wdrażania funduszy strukturalnych. NA stronie zamieszczone są linki do wszystkich wiodących instytucji pośredniczących i wdrażających oraz opisy poszczególnych programów operacyjnych

www.eog.gov.pl

Na stronie tej znajdują się informacje na temat bezzwrotnej pomocy finansowej dla Polski w postaci dwóch instrumentów pod nazwą: Mechanizm Finansowy EOG oraz Norweski Mechanizm Finansowy (potocznie znanych jako fundusze norweskie), które pochodzą z trzech krajów EFTA (Europejskiego Stowarzyszenie Wolnego Handlu), będących zarazem członkami EOG (Europejskiego Obszaru Gospodarczego), tj. Norwegii, Islandii i Liechtensteinu.

www.minrol.gov.pl

Strona Ministerstwa Rolnictwa i Rozwoju Wsi. Ministerstwo odpowiada min. za wdrożenie PROW

www.bip.wfoiqw.rzeszow.pl

Strona Wojewódzkiego Funduszu Ochrony Środowiska i Gospodarki Wodnej