

**UCHWAŁA Nr XXXIX/315/17
RADY MIEJSKIEJ W BARANOWIE SANDOMIERSKIM
z dnia 9 maja 2017 roku**

w sprawie przyjęcia „Soleckiej Strategii Rozwoju Wsi Ślęzaki”

Na podstawie art. 18 ust. 2 pkt. 6 ustawy z dnia 8 marca 1990 r. o samorządzie gminnym (t.j. Dz. U. z 2016 r., poz. 446, ze zm.), uchwala się, co następuje:

§ 1. Przyjmuje się „Solecką Strategię Rozwoju Wsi Ślęzaki” o treści stanowiącej załącznik do niniejszej uchwały.

§ 2. Wykonanie uchwały powierza się Burmistrzowi Miasta i Gminy Baranów Sandomierski.

§ 3. Uchwała wchodzi w życie z dniem podjęcia.

Przewodniczący Rady Miejskiej

mgr inż. Wacław Smykla

SOŁECKA STRATEGIA ROZWOJU WSI ŚLĘZAKI



Gmina Baranów Sandomierski



Ślęzaki maj 2017

W opracowaniu dokumentu udział wzięli:

1. Członkowie Grupy Odnowy Wsi Ślązaki

- Jacek Rożek
- Tadeusz Kaczak
- Tadeusz Urbaniak
- Danuta Białas
- Janina Nerka
- Józef Bereski

2. Gminny Koordynator „Podkarpackiego Programu Odnowy Wsi na lata 2017-2020”

- Sandra Surowiec

Warsztaty z cyklu “Planowanie w procesie odnowy wsi” przeprowadzili:

Pracownicy Urzędu Marszałkowskiego Województwa Podkarpackiego:

- Waldemar Pałys
- Jerzy Klisowski

Spis treści:

1. Współautorzy opracowania.....	2
2. Analiza zasobów	4-7
3. Analiza SWOT	8
4. Analiza potencjału rozwojowego wsi.....	9
5. Wizja odnowy i rozwoju wsi	10
6. Program krótkoterminowy odnowy wsi	11
7. Plan i program odnowy wsi	12-13
8. Dokumentacja fotograficzna dotycząca zasobów wsi	15-23

Urząd Marszałkowski Województwa Podkarpackiego

ANALIZA ZASOBÓW

Zasoby – wszelkie elementy materialne i niematerialne wsi i związanego z nią obszaru, które mogą być wykorzystane obecnie bądź w przyszłości w realizacji publicznych bądź prywatnych przedsięwzięć odnowy wsi. Zwrócić uwagę na elementy specyficzne i rzadkie (wyróżniające wieś). Opracowanie: Ryszard Wilczyński

Rodzaj zasobu	Opis (nazwanie) zasobu jakim wieś dysponuje	Znaczenie zasobu		
		Małe	Duże	Wyróżniające
Przyrodniczy				
walory krajobrazu, rzeźby terenu	Nizinny – zróżnicowane ukształtowanie terenu, duże zalesienie		X	
stan środowiska	Dobry – środowisko czyste, ekologiczne, mało zanieczyszczone		X	
walory klimatu	Łagodny		X	
walory szaty roślinnej	Szata roślinna zróżnicowana – na terenach leśnych flora i fauna typowa dla tego typu środowiska		X	
cenne przyrodniczo obszary lub obiekty	Obszar Natura 2000		X	
świat zwierzęcy (ostoje, siedliska)	Fauna typowa dla obszarów leśnych, wyróżnić należy gatunki następujących zwierząt: : orzeł bielik, bocian czarny, derkacz, bóbr, sarny, dziki, jelenie, lisy, borsuki, zające, bażanty, kuropatwy, orzeł		X	
wody powierzchniowe (cieki, rzeki, stawy)	Wieś usytuowana w pobliżu rzeki Trześniówka i dopływu kanałów: Konięcpółka, Karolówka i Łuczek		x	
wody podziemne	Ujęcie wody		x	
gleby	Przeważają gleby klasy V, w niewielkiej ilości IV	x		
kopaliny	Brak			
walory geotechniczne	Brak			
Kulturowy				
walory architektury	Zabudowa zwarta w większości dachy dwu i cztero spadowe			x
walory przestrzeni wiejskiej publicznej	Centralna lokalizacja szkoły, Kościoła, Domu Ludowego, Remizy OSP, Ośrodka Zdrowia, Biblioteki i terenu przeznaczonego pod integrację, aktywizację, rekreację i wypoczynek			x
walory przestrzeni wiejskiej prywatnej	Zabudowania gospodarcze, budynki mieszkalne, ośrodki przydomowe		x	
zabytki i pamiątki historyczne	<ul style="list-style-type: none"> • Znajdujący się na terenie sołectwa kościół parafialny jest najcenniejszym zabytkiem wsi. Kościół pod wezwaniem Wniebowzięcia Najświętszej Marii Panny, wzniesiony w 1873 roku, co potwierdza data na frontonie budowli. Kościół posiada jedną nawę. Wyposażenie poza głównym ołtarzem pochodzi już z XX wieku. • Przy kościele wznosi się murowana dzwonnica pochodząca z końca XIX wieku. • Cmentarz z XVIII wieku • Kaplica na cmentarzu parafialnym • Dworek w Józefowie z XVIII wieku • Liczne zabytkowe przydrożne kapliczki i krzyże 			x

osobliwości kulturowe	<ul style="list-style-type: none"> • Prof. Rektor Piotr Wilk mający znaczący wpływ dla rozwoju miejscowości (z jego inicjatywy w 1934 roku wybudowano Dom Ludowy służący do dnia dzisiejszego) • panna Eugenia Beust, kanoniczka Kolegium Praskiego na Hradczanach, córka Emila barona Beusta, byłego profesora w Chmielowie i Marii z hrabiów Schaffgotche - fundatorka Kościoła • porucznik Roman Griesswald – właściciel ziemski XVIII wiecznego dworku w Józefowie, zamordowany w 1940 roku przez NKWD Charkowie. W pamięci mieszkańców Ślęzaków Roman Griesswald zapisał się jako dobry gospodarz i zarządca, szanujący ludzi i ceniący pracowitość. Chętnie angażował się w działania społeczne pomagając ubogim, był gorącym zwolennikiem szerzenia oświaty i postępu na wsi. 				X
miejsca, osoby i przedmioty kultu	Św. Florian				X
święta, odpusty, pielgrzymki	2 uroczystości odpustowe: <ul style="list-style-type: none"> • Odpust Patronki miejscowego Kościoła WNMP (15 sierpnia) o zasięgu ponadregionalnym • Odpust Patrona miejscowego Kościoła WNMP (19 marzec) 				X
tradycje, obrzędy, gwara	Koło Gospodyń wiejskich kultuwyuje: <ul style="list-style-type: none"> • Wielkanocna tradycja „Jajko” • Zapusty • Ręcznie wykonywanie ozdób wielkanocnych, a w szczególności palm • Jedyne w gminie święto „Nocy Świętojańskiej” • Święto pieczonego ziemniaka • Spotkania wigilijno-noworoczne z lasowiackimi obrzędami 				X
legendy, podania i fakty historyczne	Legenda o powstaniu miejscowości Ślęzaki			X	
przekazy literackie	„Monografia” autor- Mieczysław Turbak			X	
ważne postacie i przekazy historyczne	<ul style="list-style-type: none"> • Prof. Rektor Piotr Wilk mający znaczący wpływ dla rozwoju miejscowości (z jego inicjatywy w 1934 roku wybudowano Dom Ludowy służący do dnia dzisiejszego) • panna Eugenia Beust, kanoniczka Kolegium Praskiego na Hradczanach, córka Emila barona Beusta, byłego profesora w Chmielowie i Marii z hrabiów Schaffgotche - fundatorka Kościoła • porucznik Roman Griesswald – właściciel ziemski XVIII wiecznego dworku w Józefowie, zamordowany w 1940 roku przez NKWD Charkowie. W pamięci mieszkańców Ślęzaków Roman Griesswald zapisał się jako dobry gospodarz i zarządca, szanujący ludzi i ceniący pracowitość. Chętnie angażował się w działania społeczne pomagając ubogim, był gorącym zwolennikiem szerzenia oświaty i postępu na wsi. 			X	
specyficzne nazwy	Jarosy – nazwa przysiółka miejscowości Ślęzaki powstała na skutek zamieszkałej ludności o nazwisku Jarosz			X	
specyficzne potrawy	<ul style="list-style-type: none"> • Tzw. „kocie łby” – potrawa z gotowanych i surowych ziemniaków nadziewanych 				X

Urząd Marszałkowski Województwa Podkarpackiego

	kapustą <ul style="list-style-type: none"> • Pierogi z kaszą gryczaną, serem i grzybami 			
dawne zawody	<ul style="list-style-type: none"> • Kołodziej – wykonywanie wozów konnych • Zdun – budowa piecy • Druciarz – naprawa uszkodzonych naczyń • Kowal 		x	
zespoły artystyczne, twórcy	<ul style="list-style-type: none"> • Zespół Muzyczny „Gama” przy Zespole Szkolno-Przedszkolnym w Ślęzakach • Nagranie "Africa" w wykonaniu gimnazjalistów szkoły w Ślęzakach pobija rekordy wyświetleń na platformie youtube, a w ostatnim czasie zostało zauważone przez ogólnopolską stację radiową RMF FM. 			x
Obiekty i tereny				
działki pod zabudowę mieszkaniową	Tereny prywatne			X
działki pod domy letniskowe	Działki prywatne			X
działki pod zakłady usługowe i przemysł	Tereny gminne i prywatne			X
pustostany mieszkaniowe	Liczne		x	
pustostany przemysłowe	Brak			
tradycyjne nie użytkowane obiekty gospodarskie (stodoły, spichlerze, kuźnie, młyny, itp.)	Stajnia przy Parafii zaadaptowana na muzeum			X
Infrastruktura społeczna				
placze publicznych spotkań, festynów	Jedynym terenem jest miejsce przy Remizie OSP, które nie spełnia oczekiwań		x	
sale spotkań, świetlice, kluby	Na terenie Ślęzaków znajduje się Dom Ludowy oraz Remiza OSP, które są miejscem organizowania różnego rodzaju spotkań, szkoleń, kursów.		x	
miejsca uprawiania sportu	Brak			
miejsca rekreacji	Brak			
ścieżki rowerowe, szlaki turystyczne	Brak			
szkoły	Zespół Szkolno-Przedszkolny w Ślęzakach: <ul style="list-style-type: none"> • Szkoła Podstawowa im. Kardynała Stefana Wyszyńskiego, • Publiczne Gimnazjum im. Jana Pawła II 		x	
przedszkola	Publiczne Przedszkole w Ślęzakach		x	
biblioteki	Biblioteka Parafialna w Ślęzakach		x	
placówki opieki społecznej	Brak			
placówki służby zdrowia	Ośrodek Zdrowia w Ślęzakach		x	
Infrastruktura techniczna				
wodociąg	Sieć wodociągowa		x	
kanalizacja	Miejscowość częściowo skanalizowana		x	
drogi (nawierzchnia, oznakowanie oświetlenie)	Przez wieś przebiega 4 drogi powiatowe. Wszystkie drogi w dobrym stanie technicznym. Wieś dostatecznie oświetlona.		x	
chodniki, parkingi	3 parkingi znajdujące się przy: <ul style="list-style-type: none"> • Kościele • Szkole • Remizie OSP Chodnik przy drogach powiatowych		x	
przystanki	7 przystanków autobusowych		x	
sieć telefoniczna i dostępność internetu	Dostęp do internetu szerokopasmowego oraz sieci telefonicznej		x	

telefonia komórkowa	Dostęp do sieci komórkowej			X	
inne					
Gospodarka, rolnictwo					
Miejsca pracy (gdzie, ile?)	<p>Główne miejsca pracy w większych miastach:</p> <ul style="list-style-type: none"> • Tarnobrzeg – oddalony od wsi o 20 km • Mielec oddalony od wsi o 30 km • Nowa Dęba - oddalony od wsi o 10 km <p>Nieliczne osoby pracujące na stacji przeładunkowej LHS, Tarnobrzesckiej Specjalnej Strefie Ekonomicznej Chmielów - oddalonych ok. 5 km Pojedyncze gospodarstwa domowe utrzymują się z rolnictwa.</p>	X			
znane firmy produkcyjne i zakłady usługowe. i ich produkty	Liczne zakłady usługowe i handlowe	X			
gastronomia	Brak				
miejsca noclegowe	Brak				
gospodarstwa rolne	Na terenie wsi funkcjonuje 5 dużych gospodarstw rolnych. Nieliczni drobni rolnicy.	X			
uprawy hodowle	Hodowla trzody, bydła i królików, indywidualne hodowle w gospodarstwach. Uprawa zbóż i ziemniaków.		X		
możliwe do wykorzystania odpady produkcyjne	Brak				
zasoby odnawialnych energii	Nieliczne instalacje solarne odnawialnych źródeł energii		X		
Środki finansowe i pozyskiwanie funduszy					
środki udostępniane przez gminę	Środki udostępnione przez gminę w ramach gminnego programu odnowy wsi, Fundusz sołecki				X
środki wypracowywane					
Mieszkańcy (kapitał społeczny i ludzki)					
Autorytety i znane postacie we wsi	<ul style="list-style-type: none"> • Prof. Rektor Piotr Wilk mający znaczący wpływ dla rozwoju miejscowości (z jego inicjatywy w 1934 roku wybudowano Dom Ludowy służący do dnia dzisiejszego) • panna Eugenia Beust, kanoniczka Kolegium Praskiego na Hradczanach, córka Emila barona Beusta, byłego profesora w Chmielowie i Marii z hrabiów Schaffgotche - fundatorka Kościoła • porucznik Roman Griesswald – właściciel ziemski XVIII wiecznego dworku w Józefowie, zamordowany w 1940 roku przez NKWD Charkowie. W pamięci mieszkańców Ślązaków Roman Griesswald zapisał się jako dobry gospodarz i zarządca, szanujący ludzi i ceniący pracowitość. Chętnie angażował się w działania społeczne pomagając ubogim, był gorącym zwolennikiem szerzenia oświaty i postępu na wsi. 		X		
Krajanie znani w regionie, w kraju i zagranicą					
Osoby o specyficznej lub ważnej dla wiedzy i umiejętnościach, m.in. studenci	Liczni studenci	X			
Przedsiębiorcy, sponsorzy	Drobni przedsiębiorcy		X		
Osoby z dostępem do Internetu i umiejętnościach informatycznych	Programiści	X			
Pracownicy nauki	Brak				
Związki i stowarzyszenia	<ul style="list-style-type: none"> • Ochotnicza Straż Pożarna 				X

	<ul style="list-style-type: none"> • Koło Gospodyń Wiejskich • Związek Emerytów, Rencistów i Inwalidów Wojennych • Stowarzyszenie Akcja Katolicka • Rada Sołecka 			
Kontakty zewnętrzne (np. z mediami)	Brak			
Współpraca zagraniczna i krajowa	Aktualnie wieś nie współpracuje z żadnym partnerem zagranicznym	x		
Publikatory, lokalna prasa				
Książki, przewodniki	Księgozbiór parafialny prowadzony przez Stowarzyszenie „Akcja Katolicka”		x	
Strony www	parafialna i szkolna strona internetowa	x		

ANALIZA SWOT

MOCNE	SŁABE
<ol style="list-style-type: none"> 1. <i>Ponad 140-letni kościół (T)</i> 2. <i>Szkola Podstawowa, Publiczne Gimnazjum, Przedszkole (S)</i> 3. <i>Ośrodek zdrowia i punkt apteczny (S)</i> 4. <i>Zwarta infrastruktura zabudowy (J)</i> 5. <i>Ujęcie wody (J)</i> 6. <i>Funkcjonujące: OSP, koło Gospodyń Wiejskich, Rada Sołecka, Stowarzyszenie Akcja Katolicka (T)</i> 7. <i>Dom Ludowy, Remiza OSP (T)</i> 8. <i>Uregulowany ciek wodny (rzeka Trześniówka) – (S)</i> 9. <i>Bliskość dużego kompleksu leśnego (J)</i> 10. <i>Odległość od drogi krajowej 3km (J)</i> 11. <i>Dobra współpraca z Urzędem Miasta i Gminy Baranów Sandomierski (J)</i> 12. <i>Dostęp do Internetu szerokopasmowego (S)</i> 13. <i>Teren niezalewowy (B)</i> 14. <i>4 drogi powiatowe na terenie sołectwa (J)</i> 15. <i>Duże zaangażowanie młodzieży w życie i promocję miejscowości, w tym liczne młodzieżowe zespoły muzyczne młodzieży szkolnej i absolwentów (T)</i> 16. <i>Prężnie działająca jednostka OSP – grupa stworzenie miejsca turystyczno-rekreacyjno-integracyjnego w centrum wsi młodzieżowa męska i żeńska (T)</i> 	<ol style="list-style-type: none"> 1. <i>Brak ośrodka kultury (S)</i> 2. <i>Położenie wsi na obrzeżach Gminy (B)</i> 3. <i>Brak bazy i zaplecza sportowo-rekreacyjnego (S)</i> 4. <i>Brak terenów sołeckich służących integracji i aktywizacji społeczności (S)</i> 5. <i>Niskie klasy gleb (V i VI) (B)</i> 6. <i>Niedokończona budowa centrum sołectwa (S)</i> 7. <i>Brak skupu produktów rolnych (J)</i> 8. <i>Migracja ludności za granicę (B)</i> 9. <i>Brak zakładów produkcyjnych (J)</i> 10. <i>Niewystarczająca promocja wsi (J)</i> 11. <i>Brak ścieżek rowerowych (S)</i> 12. <i>Brak miejsc rekreacji – place zabaw, skwerki (S)</i> 13. <i>Brak siłowni zewnętrznej (J)</i>

SZANSE	ZAGROŻENIA
<ol style="list-style-type: none"> 1. Połączenie z drogą krajową nr 9 (J) 2. Wysoka czystość wody w rzece Trześniówka (J) 3. Możliwość pozyskania środków zewnętrznych (B) 4. Wypromowanie produktów (B) 5. Wypromowanie miejscowości poprzez stworzenie (J) 6. Podniesienie poziomu integracji i aktywizacji mieszkańców (J) 7. Stworzenie miejsca do aktywnego spędzania czasu wolnego (J) 	<ol style="list-style-type: none"> 1. Likwidowanie gospodarstw rolnych (B) 2. Degradacja środowiska rolniczego (B) 3. Dalsza migracja mieszkańców (J) 4. Starzejąca się struktura wiekowa mieszkańców, spadek urodzeń (J) 5. Nieprawidłowa numeracja wsi powoduje wydłużenie czasu dojazdu służb ratowniczych (J) 6. Zanikanie lokalnych tradycji kulturowych – kuchnia regionalna, lokalne obrzędy i obyczaje, ustne przekazywanie tradycji (T)


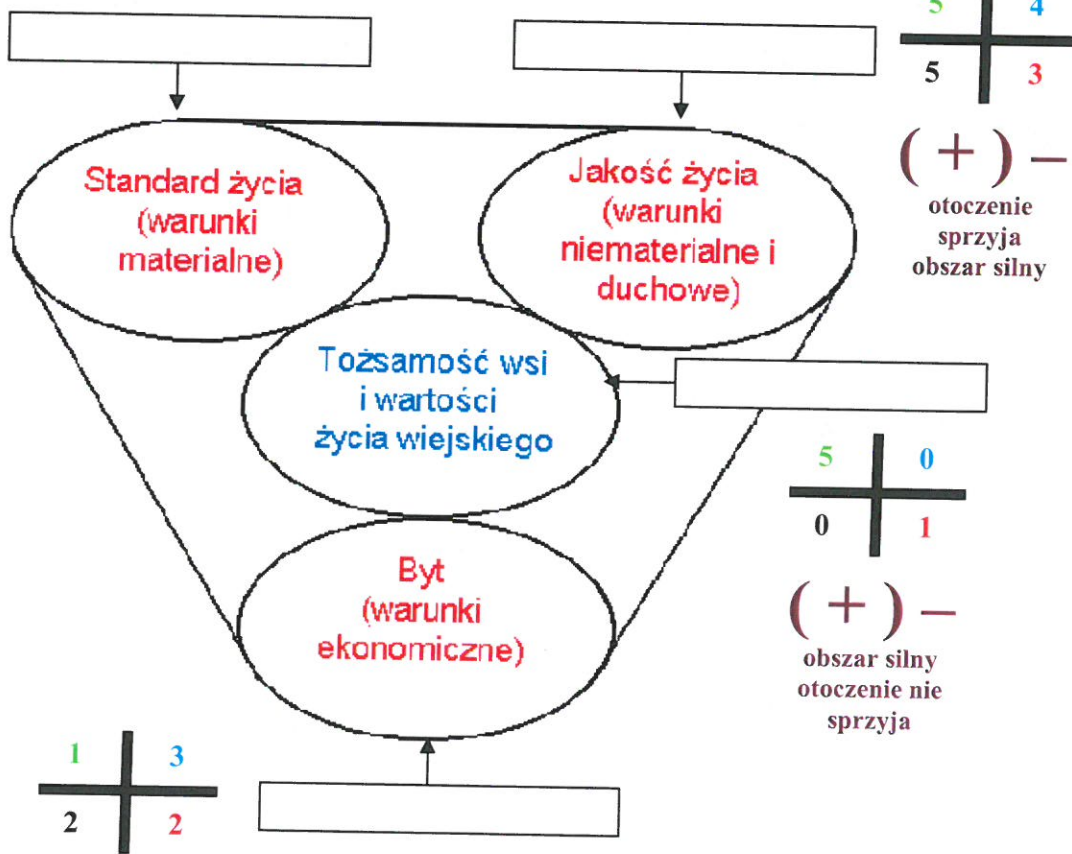
Analiza potencjału rozwojowego wsi



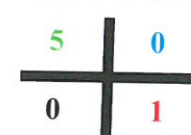
(+) -



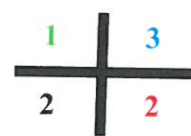
(+) +
obszar silny
otoczenie sprzyja



(+) -
otoczenie sprzyja
obszar silny



(+) -
obszar silny
otoczenie nie sprzyja



(+) +
obszar silny
otoczenie sprzyja

Wizja odnowy i rozwoju wsi Ślężaki

Wieś Ślężaki

Wieś Ślężaki – miejscowość spokojna, przyjazna, rozwijająca się, aktywna, społecznie zintegrowana.

WIZJA to swoistego rodzaju marzenie i model, do którego chcemy zdążać. To obraz naszego „miejsca na ziemi”, w którym chcemy żyć, mieszkać, uczyć się i pracować oraz odpoczywać. Stan ten uzasadniony jest aspiracjami społeczności lokalnej.

Mieszkańcy Ślężaków w warsztatach sformułowali następującą propozycję wizji:

Dla osiągnięcia wizji niezbędne więc będzie podnoszenie konkurencyjności wsi w stosunku do innych miejscowości poprzez:

- Aktywizację lokalnej społeczności, w tym, młodzieży, seniorów, juniorów
- Promocję miejscowości,
- Poprawę infrastruktury drogowej, społecznej,
- Stworzenie miejsc służących integracji i aktywizacji społeczeństwa,
- Rozwój przedsiębiorczości,
- Przystosowanie otaczającego środowiska przyrodniczego sołectwa pod potrzeby turystyki (wyznaczenie szlaków turystycznych, budowa ścieżek dydaktyczno - przyrodniczych, rowerowych, budowa zbiornika rekreacyjno – retencyjnego).
- Stworzenie warunków dla rozwoju agroturystyki.
- Rekultywacja i zagospodarowanie terenu wokół zbiornika rekreacyjno – retencyjnego.

Kluczowy problem	Odpowiedź	Propozycja projektu (nazwa)	Czy nas stać na realizację? (tak/nie)		Punktacja	Hierarchia
			Organizacyjnie	Finansowo		
Co nas najbardziej zintegruje?	Stworzenie miejsca spotkań mieszkańców sołectwa i sąsiednich miejscowości	Utworzenie miejsca integracji i aktywizacji społecznej w miejscowości Ślężaki	TAK	NIE	12	1
Na czy nam najbardziej zależy?	Stworzenie infrastruktury służącej rekreacji i integracji mieszkańców oraz poprawa wizerunku miejscowości	Utworzenie miejsca integracji i aktywizacji społecznej w miejscowości Ślężaki	TAK	NIE	11	2
Co nam najbardziej przeszkadza?	Estetyka centrum wsi, a w szczególności niezagospodarowane oczko wodne i teren wokół niego znajdujące się w centrum miejscowości	Zagospodarowanie terenu w centrum miejscowości	TAK	NIE	9	3
Co najbardziej zmieni nasze życie?	Powstanie miejsc do integracji i rekreacji	Zagospodarowanie terenu w centrum miejscowości	TAK	NIE	8	4
Co nam przyjdzie najłatwiej?	Organizacja imprez integracyjnych, questów, itp.	Piknik rodzinny, integracja, zabawa, wspólne spędzanie czasu	TAK	NIE	6	5
Projekt jaki zgłosimy do Podkarpackiego Programu Odnowy Wsi	Utworzenie miejsca integracji i aktywizacji społecznej w miejscowości Ślężaki					

Plan i program odnowy wsi - Ślężaki na lata 2017-2020
Wizja wsi Ślężaki

I. Plan rozwoju		II. Program rozwoju	
1. Cele jakie musimy osiągnąć by urzeczywistnić wizję naszej wsi	2. Co nam pomoże osiągnąć cel?	3. Co nam może przeszkodzić?	Projekty, przedsięwzięcia jakie wykonamy?
	ZASOBY Czego użyjemy?	ATUTY Silne strony i szanse jakie wykorzystamy	BARIERY Słabe strony jakie wyeliminujemy ZAGROŻENIA Czego unikniemy?
A. TOŻSAMOŚĆ WSI I WARTOŚCI ŻYCIA WIEJSKIEGO			
1. Budowanie tożsamości i poczucia wspólnoty.	<ul style="list-style-type: none"> Ochotnicza Straż Pożarna, Koło Gospodyń Wiejskich, Rada Sołecka, Aktywni i chętni do pomocy mieszkańcy wsi 	<ul style="list-style-type: none"> wykorzystanie potencjału mieszkańców umiejętności gastronomiczne aktywni mieszkańcy 	<ul style="list-style-type: none"> Organizowanie świąt parafialnych Imprezy integrujące wieś
2. Dbalność o podtrzymanie tradycji i przedmiotów kultu religijnego.	<ul style="list-style-type: none"> Kościół pod wezwaniem Wniebowzięcia Najświętszej Marii Panny z 1873 r., Murwana dzwonnica pochodząca z końca XIX wieku. Cmentarz z XVIII w. Kaplica na cmentarzu parafialnym Liczne zabytkowe przydrożne krzyże i kapliczki 	<ul style="list-style-type: none"> Mieszkańcy kultuwujący tradycje chrześcijańskie Majówki prowadzone w kapliczce i przy krzyżach 	<ul style="list-style-type: none"> ograniczone możliwości finansowe Gminy przepisy konserwatorskie
		ograniczone finanse Gminy	<ul style="list-style-type: none"> Odnowa i renowacja - zabytków historycznych i kulturowych

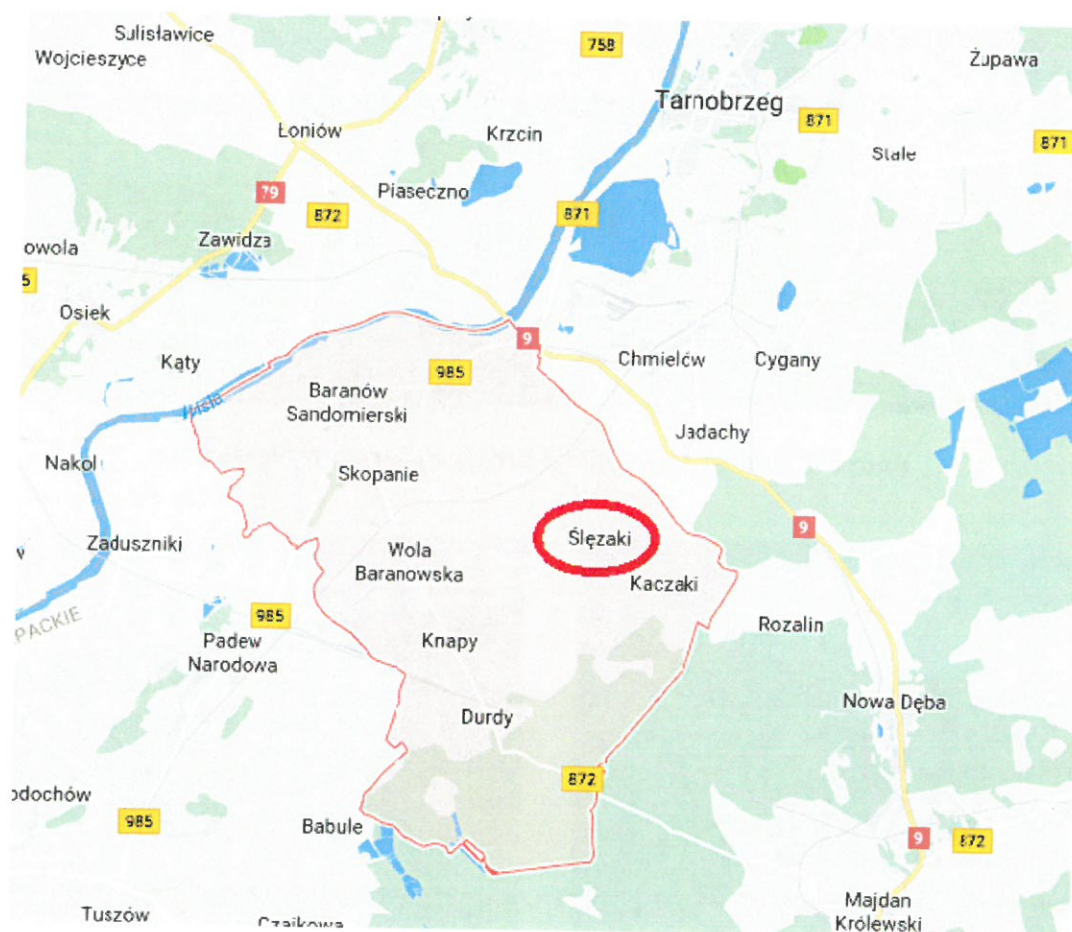
B. STANDARD ŻYCIA			
<p>1. Budowa chodników przy drogach gminnych, oświetlenie, oraz brakujących odcinków przy drogach powiatowych</p>	<ul style="list-style-type: none"> • środki finansowe fundusze z UE • determinacja i zaangażowanie mieszkańców 	<ul style="list-style-type: none"> • aktywni mieszkańcy • współpraca z gminą - plany w gminie • fundusz sołecki • umiejętność pozyskiwania środków z zewnętrznych źródeł finansowania 	<p>opóźnienie cywilizacyjne</p>
<p>2. Zagospodarowanie terenów w centrum miejscowości, które przyczynią się do integracji i aktywizacji mieszkańców oraz</p>	<ul style="list-style-type: none"> • środki finansowe fundusze z UE • determinacja i zaangażowanie mieszkańców 	<ul style="list-style-type: none"> • aktywni mieszkańcy • współpraca z gminą - plany w gminie • fundusz sołecki • umiejętność pozyskiwania środków z zewnętrznych źródeł finansowania 	<p>ograniczone możliwości finansowe Gminy</p>
<p>C. JAKOŚĆ ŻYCIA</p>			
<p>Sport i rekreacja formą integracji i aktywizacji społeczeństwa</p>	<p>wykorzystanie potencjału miejscowości wynikającego z walorów przyrodniczych i krajobrazowych</p>	<p>motywacja do uprawiania sportu i aktywnego wypoczynku</p>	<ul style="list-style-type: none"> • zapóźnienie cywilizacyjne, • brak środków finansowych, • brak miejsc przystosowanych do rekreacji, integracji i aktywizacji
<p>Budowa brakujących odcinków chodników oraz oświetlenia</p>	<ul style="list-style-type: none"> • stworzenie miejsca turystyczno-rekreacyjno-integracyjnego w centrum wsi do integracji, aktywizacji mieszkańców oraz turystów • stworzenie miejsca do aktywnego spędzania czasu 	<ul style="list-style-type: none"> • miejsca integracji i aktywizacji społeczności • ścieżki rowerowe • ścieżka zdrowia • szlaki edukacyjne (pomniki przyrody, obiekty historyczne, sakralne) • siłownia zewnętrzna 	

Urząd Marszałkowski Województwa Podkarpackiego

Poczucie bezpieczeństwa poprzez edukację	Ochotnicza Straż Pożarna, - wykwalifikowane osoby	potrzeba poczucia bezpieczeństwa wszystkich mieszkańców	<ul style="list-style-type: none"> • zainteresowanie mieszkańców tematyką • ograniczenia czasowe 	<ul style="list-style-type: none"> • pogadanki tematyczne • pokazy technik samoobrony • instruktaż medyczny (zasady pierwszej pomocy)
D. BYT				
<p>1. Wsparcie rolników i mieszkańców poprzez :</p> <ul style="list-style-type: none"> • stworzenie warunków dla drobnej przedsiębiorczości • zdobycie wiedzy o pozyskiwaniu środków finansowych • wzrost atrakcyjności turystycznej wsi 	<ul style="list-style-type: none"> • posiadane grunty mieszkańców • prace spoteczne • dobra lokalizacja dla ścieżek rowerowych • drogi dojazdowe do pól • tereny wokół wsi 	<ul style="list-style-type: none"> • napływ nowych mieszkańców • rozwój małej przedsiębiorczości • szerokie spektrum zawodów • możliwość uczestnictwa w szkoleniach 	<ul style="list-style-type: none"> • ograniczone możliwości finansowe Gminy w stosunku do potrzeb mieszkańców • brak miejsc pracy • brak lokalnych sponsorów • możliwość utraty funduszu sołeckiego 	<ul style="list-style-type: none"> • Przekształcenie gruntów rolnych pod zabudowę mieszkaniową i mieszkaniowo-użytkową. • Udział w szkoleniach i projektach podnoszących wiedzę i umiejętności w pozyskiwaniu środków finansowych. • Dbalność o jakość dróg dojazdowych do pól. • Wyznaczenia ścieżek rowerowych i pieszych oraz ich oznakowanie • Oznakowanie atrakcji turystycznych • Przygotowanie oferty turystycznej dla przyjezdnych/wykreowanie produktu turystycznego • Wydanie mapek z szlakami i ścieżkami
2. Promocja miejscowości	<ul style="list-style-type: none"> • dostęp do Internetu i mediów • tablice informacyjne, • ulotki 	<ul style="list-style-type: none"> • aktywna młodzież • dobra współpraca z samorządem, • walory środowiskowe (Natura 2000) 	<ul style="list-style-type: none"> • brak finansów • opóźnienie rozwoju • niewystarczająca promocja 	<ul style="list-style-type: none"> • pikniki tematyczne • strona internetowa • wiaty wystawowe • stworzenie miejsca turystyczno-rekreacyjno-integracyjnego w centrum wsi

DOKUMENTACJA FOTOGRAFICZNA WSI Ślężaki:

POŁOŻENIE SOŁECTWA NA TLE INNYCH MIEJSCOWOŚCI GMINY



Miejscowość Ślężaki położona jest w północno-zachodniej części województwa podkarpackiego, w powiecie tarnobrzeskim, w Gminie Baranów Sandomierski. Wyznaczają ją współrzędne geograficzne: 50°28'13"N 21°38'13"E.

BUDYNKI UŻYTECZNOŚCI PUBLICZNEJ



Budynek Domu Ludowego w Ślężakach



Budynek Remizy Ochotniczej Straży Pożarnej w Ślęzakach



Budynek Zespołu Szkolno-Przedszkolnego w Ślęzakach



Budynek Ośrodka Zdrowia w Ślęzakach



Ujęcie Wody w Ślęzakach

DROGI GMINNE



DROGI POWIATOWE



RZEKI I KANAŁY





**TEREN PRZEZNACZONY POD PLANOWANĄ INTEGRACJĘ,
AKTYWIZACJĘ, REKREACJĘ I WYPOCZYNEK**



ZABYTKI



Kościół pod wezwaniem Wniebowzięcia Najświętszej Marii Panny wzniesiony w 1873 r.



**Dzwonnica pochodząca z końca XIX wieku
usytuowana przy kościele**

Najstarsza część cmentarza parafialnego



Dworek w Józefowie z XVIII wieku



Budynek gospodarczy (stajnia) w której utworzone zostanie Muzeum Regionalnego

PRZYDROŻNE KAPLICZKI



Kapliczka św. Floriana



Kapliczka „Jarosy”



PRZYDROŻNE KRZYŻE





PLACE ZABAW



KULTYWOWANIE LOKALNYCH TRADYCJI



