

Załącznik do uchwały nr XXIII/194/16
Rady Miejskiej w Baranowie Sandomierskim
z dnia 10 maja 2016 roku


SOŁECKA STRATEGIA ROZWOJU WSI DURDY NA LATA 2016-2022



Program współfinansowany przez:



**GMINA
BARANÓW SANDOMIERSKI**



**WOJEWÓDZTWO
PODKARPACKIE**

Durdy, kwiecień 2016 r.

I. W opracowaniu dokumentu udział wzięli:

1. Członkowie Grupy Odnowy Wsi:

- Piotr Ruła
- Teresa Mazur
- Józef Białek
- Zenon Kulig
- Damian Ruła

2. Gminny Koordynator „Podkarpackiego Programu Odnowy Wsi na lata 2011-2016”

- Sandra Surowiec

II. Warsztaty z cyklu “Planowanie w procesie odnowy wsi” przeprowadzili Moderatorzy „Podkarpackiego Programu Odnowy Wsi na lata 2011-2016”:

- Waldemar Pałys
- Angelina Bulanda



Zdjęcie 1 Warsztaty zorganizowane w dniach 22 i 23 kwietnia 2016 r. - Dom Wiejski w Durdach



Zdjęcie 2 Warsztaty zorganizowane w dniach 22 i 23 kwietnia 2016 r. - Dom Wiejski w Durdach

SPIS TREŚCI

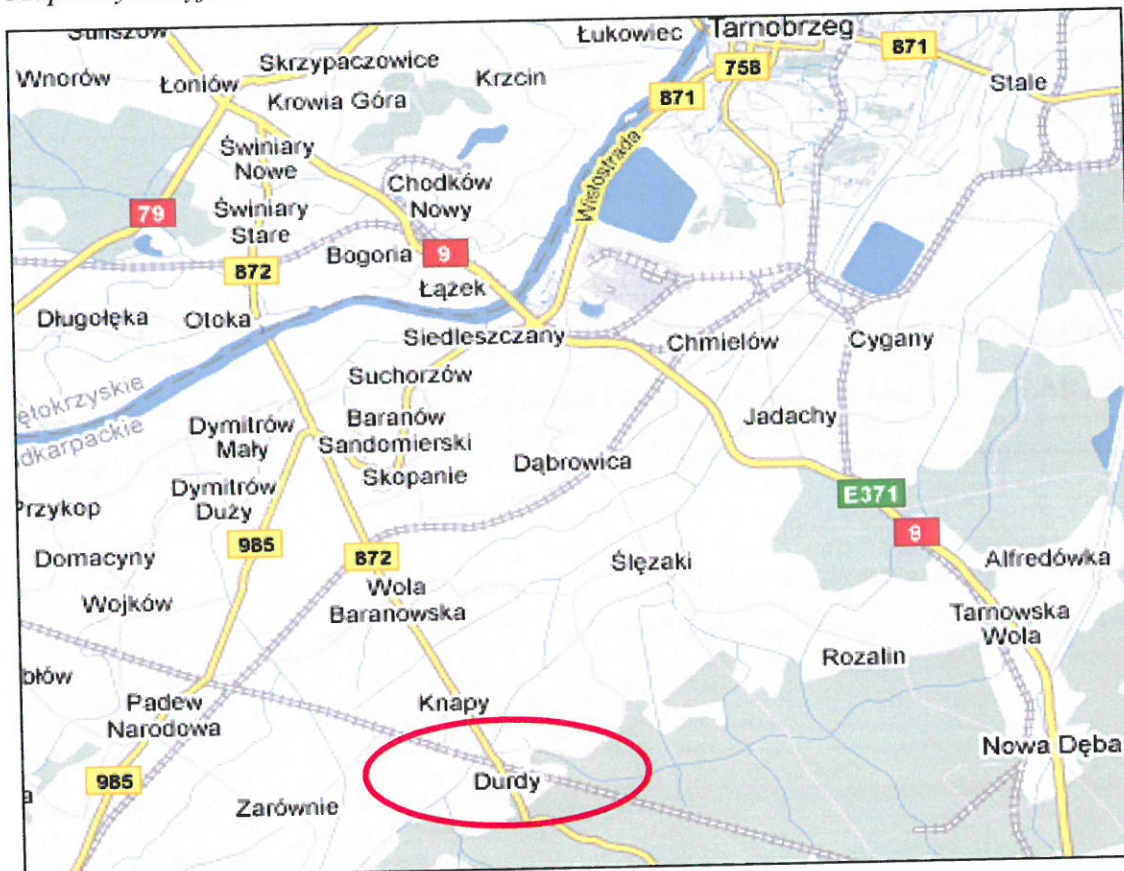
CHARAKTERYSTYKA I INWENTARYZACJA ZASOBÓW WSI.....	4
ANALIZA SWOT.....	10
MOCNE	10
SŁABE	10
SZANSE.....	11
ZAGROŻENIA.....	11
ANALIZA POTENCJAŁU ROZWOJOWEGO WSI.....	12
WIZJA ODNOWY I ROZWOJU WSI DURDY	14
PROGRAM KRÓTKOTERMINOWY ODNOWY WSI.....	15
PLAN I PROGRAM ODNOWY WSI - DURDY NA LATA 2016-2022.....	16
WIZJA WSI.....	16
DOKUMENTACJA FOTOGRAFICZNA WSI - DROGI.....	19
DOKUMENTACJA FOTOGRAFICZNA WSI - KAPLICZKI, PRZYDROŻNE KRZYŻE	23
SPIS ZDJĘĆ.....	26

CHARAKTERYSTYKA I INWENTARYZACJA ZASOBÓW WSI

Położenie sołectwa na tle innych miejscowości gminy

Miejscowość Durdy położona jest w północno-zachodniej części województwa podkarpackiego, w powiecie tarnobrzesckim, w Gminie Baranów Sandomierski. Obszar tej miejscowości wyznaczają ją współrzędne geograficzne: 50° 25' N i 21° 36' E.

Mapka sytuacyjna



Wieś leży przy drodze wojewódzkiej nr 872 Łoniów - Baranów Sandomierski - Majdan Królewski oraz przy drodze powiatowej Durdy – Marki – Ślężaki – Nowa Dęba, granicząc:

- od północy z sołectwem Knapy
- od północnego - wschodu z sołectwem Marki
- od wschodu z sołectwem Rozalin
- od południa z sołectwem Huta Komorowska
- od południowego - zachodu z sołectwem Zarównie – Babule

Durdy pod względem powierzchni są największym sołectwem gminy Baranów Sandomierski. Obszar wsi wynosi 2562 ha. W miejscowości mieszka 742 osoby, co stawia wieś na piątym miejscu w gminie.

Przez teren sołectwa przebiega Linia Hutnicza Szerokotorowa.

Historia miejscowości

Durdy jak podaje Chlebowski – z „Krasiczynem” należały na przełomie wieków do powiatu mieleckiego i parafii rzymsko-katolickiej w Baranowie. Miejscowość istniała już prawdopodobnie pod koniec XVI wieku. Miała wtedy inną nazwę, była to osada składająca się z kilku domostw położonych wśród lasów Puszczy Sandomierskiej. Wioska najbardziej oddalona od miasteczka posiadała wiele dość ważnych i pięknych zabytków religijnych. W 1880 roku doliczono się tu 94 domostw wraz z 636 mieszkańcami.

W czasie "Potopu Szwedzkiego " w XVI wieku, przebywali Szwedzi. Wieś należała do parafii pod wezwaniem Jana Chrzciciela w Baranowie Sandomierskim do 1926 roku. Od tego momentu wioska została włączona pod wezwaniem Serca Pana Jezusa.

Wieś składa się z kilku przysiółków: Polki, Goły Bór, Podkorzeń, Krasiczyn, Poręby, Kolonia, Przywory.

Nazwa miejscowości pochodzi zapewne od nazwiska Durda, które w miejscowości występuje często. Legenda głosi, że Durda został przewieziony przez Wisłę w koszu, aby bronił pańszczyzny. Mogą to być okolice Osieka, gdzie mieszka około 18 rodzin.

Pierwszy Durda mieszkał w przysiółku Podkorzeń.

W 1777 roku wzniesiono w Durdach murowaną kapliczkę, z umieszczonym wewnątrz obrazem Matki Boskiej Częstochowskiej z XIX wieku oraz rzeźbą Chrystusa Frasobliwego.

W głębi lasu na terenie tej miejscowości, na skrzyżowaniu dróg biegnących w kierunku Majdanu, wzniesiono w 1947 roku według opowiadań, figurkę św. Mikołaja ufundowaną przez mieszkańców. Jak głosi legenda miała ta figurka bronić i chronić gospodarstwa przed dzikimi zwierzętami, a zwłaszcza przed wilkami.

Z kolei przy parceli Stanisława Durda w latach 1951-1952 wykonano drewnianą oszkloną kapliczkę szafkową, w której wnętrzu widnieje obraz św. Rodziny

W roku 1992 dokonano poświęcenia Kaplicy pw. Dobrego Pasterza, ufundowanej przez mieszkańców. Jest ona filią parafii Wola Baranowska.

Od 1951 r. w Durdach działa Ochotnicza Straż Pożarna.

W 2015 roku działalność rozpoczęło Stowarzyszenie "Tor Rozwoju" i Koło Gospodyń Wiejskich.

Analiza zasobów

Zasoby – wszelkie elementy materialne i niematerialne wsi i związanego z nią obszaru, które mogą być wykorzystane obecnie bądź w przyszłości w realizacji publicznych bądź prywatnych przedsięwzięć odnowy wsi.

Rodzaj zasobu	Opis (nazwanie) zasobu jakim wieś dysponuje	Znaczenie zasobu		
		Małe	Duże	Wyróżn. talace
Przyrodniczy				
Walory krajobrazu, rzeźby terenu	Nizinny- zróżnicowane ukształtowanie terenu, duże zalesienie - położenie w Puszczy Sandomierskiej		X	
Stan środowiska	Dobry - środowisko czyste, ekologiczne, mało zanieczyszczone,		X	

Marszałkowski Województwa Podkarpackiego

Walory klimatu	Łagodny,		X	
Walory szaty roślinnej	Szata roślinna zróżnicowana. -na terenach leśnych flora i fauna typowa dla tego typu środowiska.		X	
Cenne przyrodniczo obszary lub obiekty	Obszar Natury 2000, Puszcza Sandomierska, 2 Pomniki Przyrody		X	
Świat zwierzęcy (ostoje, siedliska)	Fauna typowa dla obszarów leśnych: Wyróżnić należy gatunki następujących zwierząt: : orzeł bielik, bocian czarny, derkacz, bóbr, sarny, dziki, jelenie, lisy, borsuki, zające, bażanty, kuropatwy, orzeł		X	
Wody powierzchniowe (cieki, rzeki, stawy)	Przebiegające ciekami wodne: główny rzeka Trześniówka oraz jej dopływy: Korzeń, Smarkata		X	
Wody podziemne	Duże zasoby na głębokości 20m. jako studnie przydomowe		X	
Gleby	Przeważają gleby V i VI klasy w niewielkiej części gleby klasy IV	X		
kopaliny	Stwierdzone pokłady siarki	X		
Walory geotechniczne	Potwierdzone występowanie wód siarczkowych		X	
Kulturowy				
Walory architektury	Zabudowa zbliżona do ulicówki . Poprzez specyfikę zabudowy (szkoła, kościół, dom wiejski + remiza, plac zabaw) ukształtowało się centrum wsi. Dachy głównie dwuspadowe			X
Walory przestrzeni wiejskiej publicznej	Centralna lokalizacja szkoły, kościoła, Domu Wiejskiego, remizy OSP			X
Walory przestrzeni wiejskiej prywatnej	Zabudowania gospodarcze, budynki mieszkalne, ogródki przydomowe		X	
Zabytki i pamiątki historyczne	W 1777 roku na parceli Treli - Durdy 80 wzniesiono murowaną kapliczkę, z umieszczonym wewnątrz obrazem Matki Boskiej Częstochowskiej z XIX wieku, oraz rzeźbą Chrystusa Frasobliwego. W głębi lasu na terenie miejscowości, wzniesiono w 1947 roku według opowiadań, figurkę św. Mikołaja ufundowaną przez mieszkańców. W lesie przy parceli Stanisława Durdy w latach 1951-1952 wykonano drewnianą oszkloną , szafkową kapliczkę, w której wnętrzu widnieje obraz św. Rodziny Na posiadłości Jana Lewickiego stoi pomnik - kapliczka z nieustaloną datą budowy, odnowiona w 1963 roku z figurką Najświętszej Maryi Panny Niepokalanie Poczętej.			X

	Inne pamiątki : Przysiółek Bania - krzyż przydrożny na parceli Krzysztofa Ślęzaka, wzniesiony w 1944 roku z kfundacji Wojciecha Ślęzaka Przysiółek Poręby - krzyż przydrożny przy parceli Władysława Prusia, wzniesiony w 1913 roku			
Osobliwości kulturowe				
Miejsca, osoby i przedmioty kultu	Kapliczka murowana wzniesiona w 1777 roku - wieczorne majowe spotkania modlitewne Kaplica pw. Dobrego Pasterza			X
Święta, odpusty, pielgrzymki	„Piknik rodzinny” - impreza coroczna Odpust w niedzielę Dobrego Pasterza Święta Wielkanocne - spotkanie po Mszy Rezurekcyjnej			X
Tradycje, obrzędy, gwara				
Legendy, podania i fakty historyczne				
Przekazy literackie				
Ważne postacie i przekazy historyczne				
Specyficzne nazwy				
Specyficzne potrawy				
Dawne zawody				
Zespoły artystyczne, twórcy				
Obiekty i tereny				
Działki pod zabudowę mieszkaniową	Tereny gminne oraz ANR			X
Działki pod domy letniskowe	Tereny Lasów Państwowych, działki prywatne			X
Działki pod zakłady usługowe i przemysł	Tereny przy stacji przeladunkowej LHS			X
Pustostany mieszkaniowe	Liczne pustostany	X		
Pustostany przemysłowe				
Tradycyjne nie użytkowane obiekty gospodarskie (stodoły, spichlerze, kuźnie, młyny, itp.)				
Infrastruktura społeczna				
Place publicznych spotkań, festynów	Plac przy Domu Wiejskim, Dom Wiejski, boisko przy szkole		X	
Sale spotkań, świetlice, kluby	Dom Wiejski, remiza		X	
Miejsca uprawiania sportu	Boisko przy szkole, bezdroża i ścieżki leśne		X	
Miejsca rekreacji	Las, prywatne stawy rybackie			
Ścieżki rowerowe, szlaki turystyczne		X		
Szkoły	Publiczna Szkoła Podstawowa im. św. Jadwigi Królowej		X	
Przedszkola				
Biblioteki				

Placówki opieki społecznej				
Placówki służby zdrowia				
Infrastruktura techniczna				
Wodociąg	Wieś jest zwodociągowana		X	
Kanalizacja	Szamba i oczyszczalnie przydomowe. Brak kanalizacji ogólnie ściekowej.	X		
Drogi (nawierzchnia, oznakowanie oświetlenie)	- Droga wojewódzka i powiatowa w dobrym stanie technicznym - Drogi gminne asfaltowe (w małej ilości) lub żwirowe/żużlowe (w przeważającej części), w niektórych miejscach drogi piaszczyste biegnące przez las, prowadzące do prywatnych posesji - wymagające natychmiastowego remontu - Nieliczne lampy oświetlenia ulicznego, brak oznakowań świetlnych na przejeździe kolejowym	X		
Chodniki, parkingi	- Brak chodników przy wszystkich drogach (wojewódzkiej, powiatowej i gminnych) - Istniejący chodnik naprzeciw szkoły, parkingi przy kościele oraz przy drodze prowadzącej do Domu Wiejskiego	X		
Przystanki	Trzy przystanki autobusowe		X	
Sieć telefoniczna i dostępność Internetu	Wieś posiada dostęp do Internetu		X	
Telefonia komórkowa	Sieć telefoniczna jest dostępna		X	
Inne	Wieś jest zgazyfikowana		X	
Gospodarka, rolnictwo				
Miejsca pracy (gdzie, ile?)	Główne miejsca pracy w większych miastach: - Tarnobrzeg – oddalony od wsi o 25 km - Mielec oddalony od wsi o 25 km - Nowa Dęba - oddalony od wsi o 18 km Nieliczne osoby pracujące na stacji przeladunkowej LHS Pojedyncze gospodarstwa domowe utrzymują się z rolnictwa	X		
Znane firmy produkcyjne i zakłady usługowe. i ich produkty				
Gastronomia				
Miejsca noclegowe	Prywatne miejsca noclegowe	X		
Gospodarstwa rolne	Brak dużych gospodarstw Nieliczni drobni rolnicy	X		
Uprawy hodowle	Hodowla trzody i bydła, indywidualne hodowle w gospodarstwach Uprawa zbóż i ziemniaków Prywatna hodowla ryb		X	
Możliwe do wykorzystania odpady produkcyjne				
Zasoby odnawialnych energii	Nieliczne instalacje solarne odnawialnych źródeł energii		X	

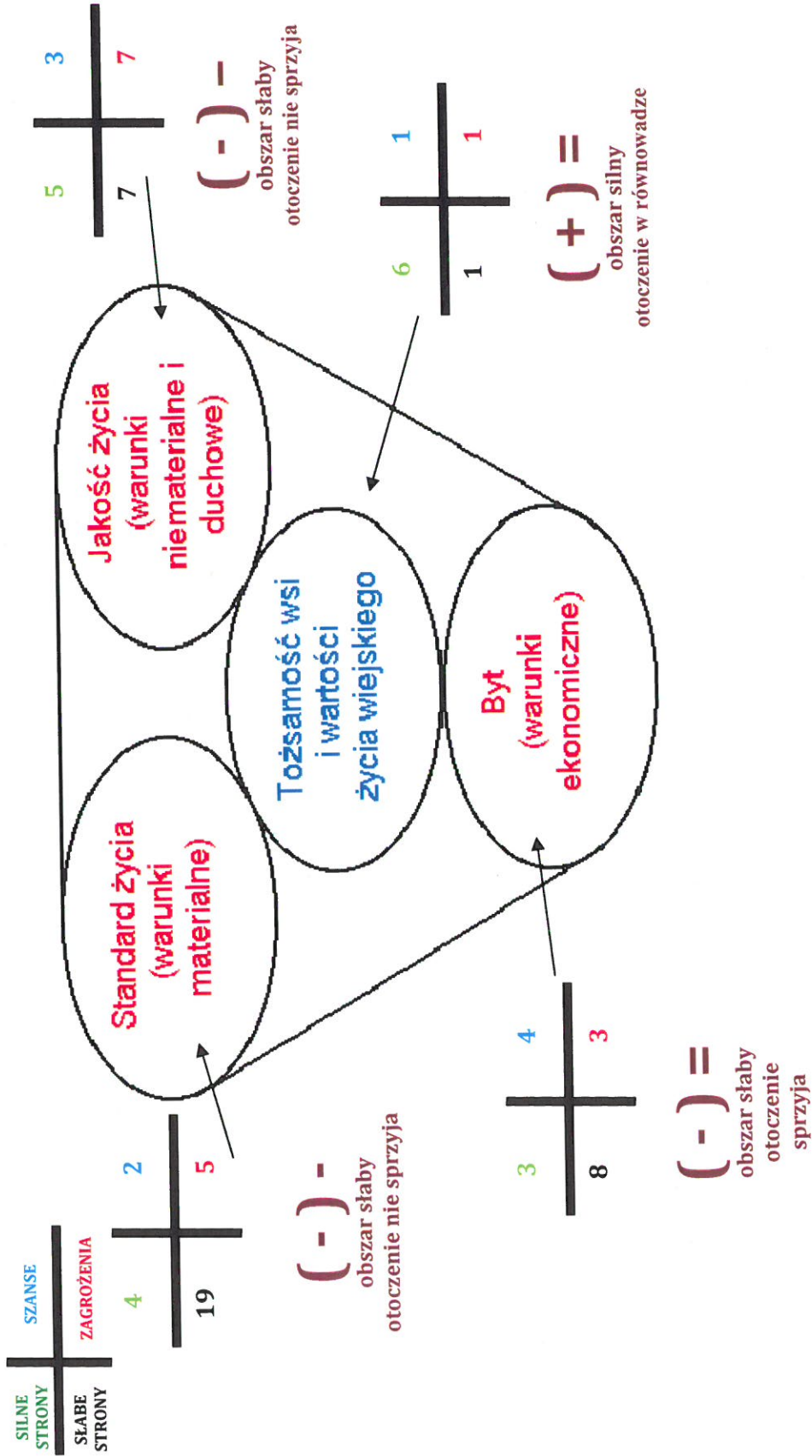
Środki finansowe i pozyskiwanie funduszy				
Środki udostępniane przez gminę	Środki udostępniane przez gminę w ramach gminnego programu odnowy wsi Fundusz sołecki,			X
Środki wypracowywane				
Mieszkańcy (kapitał społeczny i ludzki)				
Autorytety i znane postacie we wsi				
Krajanie znani w regionie, w kraju i zagranicą				
Osoby o specyficznej lub ważnej dla wiedzy i umiejętnościach, m.in. studenci				
Przedsiębiorcy, sponsorzy	Drobni przedsiębiorcy (tartaki)		X	
Osoby z dostępem do Internetu i umiejętnościami informatycznych				
Pracownicy nauki				
Związki i stowarzyszenia	Ochotnicza Straż Pożarna, Koło Gospodyń Wiejskich, Stowarzyszenie „Tor Rozwoju”			X
Kontakty zewnętrzne (np. z mediami)				
Współpraca zagraniczna i krajowa	Aktualnie wieś nie współpracuje z żadnym partnerem zagranicznym	X		
Publikatory, lokalna prasa				
Książki, przewodniki				
Strony www				

ANALIZA SWOT

MOCNE (ATUTY WEWNĘTRZNE)	SŁABE (SŁABOŚCI WEWNĘTRZNE)
<ol style="list-style-type: none"> 1. Walory przyrodnicze -lasy, tereny Natury 2000 - T; 2. Położenie geograficzne - obszar Puszczy Sandomierskiej) - T; 3. Zasoby naturalne (lasy, zbiorniki wodne, ciek wodne) - T; 4. Istniejące ciek wodne - T; 5. Duża ilość terenów do zagospodarowania pod względem rekreacyjnym; - B 6. Walory krajobrazowe (istnienie pomników przyrody, kapliczki, stawy rybne) T; 7. Wykształcona młodzież - J ; 8. Dobrze funkcjonujące instytucje pozarządowe (OSP, Koło Gospodyń Wiejskich, Stowarzyszenie „Tor Rozwoju”) T; 9. Dostęp do głównych dróg komunikacyjnych (d. wojewódzka, d. powiatowa) - J; 10. Tereny do zagospodarowania na inicjatywy społeczne we władaniu leśnictwa - B 11. Istniejące sieci wodociągowe i gazowe - S; 12. Funkcjonująca Publiczna Szkoła Podstawowa - S; 13. Grunty z możliwości zabudowy - B; 14. Zintegrowani mieszkańcy wsi - J 15. Dobra współpraca z Urzędem Gminy - J; 16. Dobry dostęp do Internetu - S 17. Predyspozycje agroturystyczne - S 18. Brak konfliktów sąsiedzkich- J 	<ol style="list-style-type: none"> 1. Zły stan dróg gminnych (lokalnych), braki w infrastrukturze drogowej (drogi w większości utwardzone z powybijanymi dołkami lub wysypane żużlem) - S 2. Słabe zagospodarowanie terenu wokół budynku wiejskiego (brak ogrodzenia, brak altany z grillem, brak nasadzeń, brak ławeczek) - S 3. Niefunkcjonalny plac zabaw - S 4. Istniejący budynek Domu Wiejskiego zagrożony degradacją - S 5. Zły stan dachu Domu Wiejskiego - S 6. Brak odwodnienia wokół Domu Wiejskiego, 7. Brak parkingu przy Domu Wiejskim - S 8. Brak ścieżek rowerowych (lokalnych i łączących inne miejscowości) - S 9. Niski poziom bazy turystycznej, brak miejsc noclegowych i punktów gastronomicznych - B 10. Słaby dostęp do Internetu - problemy z zasięgiem w pobliżu lasu - B 11. Brak światłowodu - pominięcie naszego sołectwa w projekcie unijnym -S 12. Brak miejsc postojowych dla rowerów, samochodów (miejsca blisko centrum wsi oraz okolice lasów) - S 13. Brak chodnika przy drodze wojewódzkiej, powiatowej i drogach gminnych - S 14. Brak oświetlenia wzdłuż dróg gminnych -S 15. Brak miejsca spotkań młodzieży - J 16. Brak dopasowanego dla potrzeb dzieci i mieszkańców placu zabaw - S 17. Niebezpieczny przejazd kolejowy , (nieodpowiednio zabezpieczony i oświetlony) - S 18. Brak bezpiecznego przejścia dla pieszych - S 19. Niski poziom wiedzy na temat pozyskiwania środków unijnych - B 20. Duże bezrobocie - (niskie dochody mieszkańców, minimalne wynagrodzenie) -B 21. Duża emigracja - B 22. Brak wystarczająco dobrych zabezpieczeń przeciwpowodziowych - S 23. Zły stan koryta rzeki Trześniówka i innych cieków wodnych występujących na terenie sołectwa - J 24. Trudności w zdobyciu środków finansowych - B 25. Brak promocji miejscowości - J 26. Słabe gleby - B

	27. Brak produktów regionalnych - B 28. Brak placów wystawienniczych i miejsc do prezentacji - J 29. Brak kanalizacji - S 30. Niesprawną sieć hydrantowa - J 31. Brak melioracji gruntów - podtapianie upraw - S 32. Brak oznakowania ulic, kierunkowskazów - nieusystematyzowana numeracja domów - J 33. niszczące zabytkowe kapliczki - T 34. Zapóźnienie cywilizacyjne - S 35. Brak siłowni zewnętrznej - J
<p style="text-align: center;">SZANSE</p> <p style="text-align: center;">(OKAZJE ZEWNĘTRZNE PŁYNĄCE Z OTOCZENIA)</p>	<p style="text-align: center;">ZAGROŻENIA</p> <p style="text-align: center;">(ZAGROŻENIA ZEWNĘTRZNE PŁYNĄCE Z OTOCZENIA)</p>
<ol style="list-style-type: none"> 1. Możliwość rozwoju agroturystyki i miejsc rekreacji - J 2. Perspektywa budowy ścieżek rowerowych oraz miejsc postojowych - S 3. Możliwość stworzenia infrastruktury światłowodowej - S 4. Powracający z emigracji zarobkowej mieszkańcy - T 5. Możliwość pozyskania funduszy zewnętrznych (Fundusz Sołecki, projekty, sponsorzy, fundusze ze środków krajowych) - B 6. Szansa na stworzenie miejsc pracy (bliskość stacji LHS Wola Baranowska) - B 7. Bliskość do większych miast (Tarnobrzeg, Mielec, Nowa Dęba, Kolbuszowa) - J 8. Pozyskanie środków z UE na projekty związane z odnową wsi - B 9. Powstanie przydomowych oczyszczalni ścieków - J 10. Wypromowanie produktów lokalnych na bazie tradycyjnego rolnictwa oraz runa leśnego - B 	<ol style="list-style-type: none"> 1. Poczucie bezradności i wykluczenia wśród mieszkańców - J 2. Brak zrównoważonego rozwoju wsi i gminy - J 3. Wzrost hałasu związanego ze zwiększeniem natężenia ruchu kolejowego i drogowego - J 4. Nasilenie ruchu samochodowego - J 5. Brak zainteresowania turystycznego - J 6. Starzejąca się struktura wiekowa mieszkańców - J 7. Emigracja - B 8. Spadek urodzeń - J 9. Brak kanalizacji - S 10. Utrudnione i niebezpieczne dojście do kościoła, szkoły, przystanku autobusowego) - S 11. Brak oświetlenia ulicznego wzdłuż dróg lokalnych - S 12. Niebezpieczna droga do szkoły - S 13. Brak możliwości zbytu produktów rolnych - B 14. Nieprawidłowa numeracja wsi powoduje wydłużenie czasu dojazdu służb ratowniczych - S 15. niesprawiedliwy podział środków sołeckich w gminie - B 16. Zanikanie lokalnych tradycji związanych z kuchnią regionalną, lokalnymi obrzędami, ustnym przekazywaniem tradycji - T

ANALIZA POTENCJAŁU ROZWOJOWEGO WSI



Standard życia (warunki materialne) (-) (-)

4	2
18	6

Wnioski: wewnątrznie obszar bardzo słaby. Widać wyraźnie, że słabe strony dominują nad silnymi. Wizja wsi pokazała braki w infrastrukturze z której mieszkańcy zdają sobie sprawę. Przeważają zagrożenia, które nie są optymistyczne dla realizacji.

Zalecenia :standard wymaga programowania długoterminowego. Duży wpływ na ten obszar ma jakość życia mieszkańców i wykorzystanie tej infrastruktury. Większą uwagę należy skoncentrować nad lobbowaniem projektów twardych realizowanych w sołectwie.

Jakość życia (warunki niematerialne i duchowe) (-) (-)

5	3
7	7

Wnioski: obszar słaby , otoczenie niekorzystne.

Zalecenia: Jakość życia bardzo słaba, spowodowana małą aktywnością społeczną mieszkańców. Pomimo, że istnieją różnego rodzaju organizacje pozarządowe, są mało doświadczone w swojej działalności. Należy więc stworzyć zaplecze i warunki dla ich lepszego funkcjonowania.

Tożsamość wsi i wartości życia wiejskiego (+) (=)

5	1
1	1

Wnioski: obszar ogólnie słaby. Wyraźnie widać mocne strony w obszarze tożsamości lecz są one niewykorzystane.

Zalecenia: Wykorzystać mocne strony w procesie rozwoju. Położyć nacisk na realizację projektów wykorzystujących silne strony. Mamy tu do czynienia w przyszłości z dobrą prognozą, ponieważ mieszkańcy są aktywni i zauważyli wiele problemów podczas realizacji warsztatów. Element zewnętrzny słaby, który związany jest z dalekim położeniem od centrum gminy - wieś zapomniana.

Byt (warunki ekonomiczne) (-) (+)

3	4
8	3

Wnioski: Obszar bardzo słaby, otoczenie sprzyjające.

Zalecenia: Sytuacja ekonomiczna mieszkańców wdaje się być trudna. Praca, którą podejmują w większych miastach wiąże się z dojazdami. Na uwagę zasługuje potencjał gospodarczy miejscowości i jej sąsiadującej wsi Knapy, gdzie bardzo rozbudowuje się stacja przeładunkowa. Potencjałem miejscowości są działki inwestycyjne będące w pobliżu stacji, na których mogą powstać nowe zakłady pracy.

WIZJA ODNOWY I ROZWOJU WSI DURDY

WIZJA to swoistego rodzaju marzenie i model, do którego chcemy zdążyć. To obraz naszego „miejsca na ziemi”, w którym chcemy żyć, mieszkać, uczyć się i pracować oraz odpoczywać. Stan ten uzasadniony jest aspiracjami społeczności lokalnej.

Mieszkańcy sołectwa Durdy sformułowali na warsztatach następującą wizję sołectwa:

Durdy – wieś przyjazna dla turystów, aktywnie działająca na rzecz rozwoju społeczno – gospodarczego wsi.

Dla osiągnięcia powyższej wizji konieczne jest stworzenie miejsc rozwoju społecznego, wzmacniającego więzi lokalne oraz możliwości wzrostu gospodarczego na obszarze wsi, a także pełne zaangażowanie w realizowane działania organizacji społecznych, instytucji i przedsiębiorców, co przyczyni się do dynamicznego rozwoju sołectwa i wzrostu jego konkurencyjności.

Wizja będzie realizowana poprzez następujące działania:

- Prowadzenie działań promocyjnych, prezentujących posiadane tereny i przyciągających przedsiębiorców.
- Przystosowanie otaczającego środowiska przyrodniczego sołectwa pod potrzeby turystyki (wyznaczenie szlaków turystycznych, budowa ścieżek dydaktyczno - przyrodniczych, rowerowych, budowa zbiornika rekreacyjno – retencyjnego).
- Stworzenie warunków dla rozwoju agroturystyki.
- Renowacja, wyposażenie miejsc integrujących lokalną społeczność i przyczyniających się do rozwoju społecznego i kulturalnego wsi (budowa centrum sportowo – rekreacyjnego wraz z budową stadionu, remont Domu Wiejskiego i przylegającej do niego remizy strażackiej, stworzenie stref rekreacji dziecięcej – placów zabaw dla dzieci).
- Rozbudowa infrastruktury wsi (remonty dróg, budowa chodników, oświetlenia, budowa kanalizacji, rozwój sieci Internetowej szerokopasmowej).
- Stymulowanie aktywności społecznej i zawodowej mieszkańców sołectwa.

PROGRAM KRÓTKOTERMINOWY ODNOWY WSI

Kluczowy problem	Odpowiedź	Propozycja projektu (nazwa)	Czy nas stać na realizację? (tak/nie)		Punkcja	Hierarc hia
			Organizacyjnie	Finansowo		
Co nas najbardziej zintegruje?	Stworzenie miejsca spotkań	Budowa altany wraz z grillem	TAK	NIE	6	4
Na czy nam najbardziej zależy?	Stworzenie infrastruktury służącej rekreacji i integracji mieszkańców oraz poprawa wizerunku miejscowości	Zagospodarowanie terenu wokół Domu Wiejskiego i przeniesienie placu zabaw oraz wykonanie zieleńca przy zatoczce autobusowej	TAK	NIE	15	1
Co nam najbardziej przeszkadza?	Estetyka wsi	Likwidacja dzikich wysypisk śmieci.	TAK	NIE	10	3
Co najbardziej zmieni nasze życie?	Poprawa infrastruktury drogowej	Modernizacja dróg gminnych	NIE	NIE	11	2
Co nam przyjdzie najłatwiej?	Organizacja festynu	„Piknik rodzinny-integracja, zabawa , wspólne spędzanie czasu”	TAK	NIE	3	5
Projekt jaki zgłosimy do Podkarpackiego Programu Odnowy Wsi	Zagospodarowanie terenu wokół Domu Wiejskiego i przeniesienie placu zabaw oraz wykonanie zieleńca przy zatoczce autobusowej					

PLAN I PROGRAM ODNOWY WSI - DURDY NA LATA 2016-2022

WIZJA WSI

I. Plan rozwoju			II. Program rozwoju	
1. Cele jakie musimy osiągnąć by urzeczywistnić wizję naszej wsi	2. Co nam pomoże osiągnąć cel?	3. Co nam może przeszkodzić?	Projekty, przedsięwzięcia jakie wykonamy?	
ZASOBY Czego użyjemy?	ATUTY Silne strony i szanse jakie wykorzystamy	BARIERY Słabe strony jakie wyeliminujemy ZAGROZENIA Czego unikniemy?		
A. TOŻSAMOŚĆ WSI I WARTOŚCI ŻYCIA WIEJSKIEGO				
1. Budowanie tożsamości i poczucia wspólnoty.	Ochotnicza Straż Pożarna, Koło Gospodyń Wiejskich, Stowarzyszenie „Tor Rozwoju” Rada Sołecka , Aktywni i chętni do pomocy mieszkańcy wsi	Wykorzystanie potencjału mieszkańców umiejętności gastronomiczne aktywni mieszkańcy	ograniczone finanse gminy	Organizowanie świąt parafialnych Imprezy integrujące wieś
2. Dbłość o podtrzymanie tradycji i przedmiotów kultu religijnego.	Kapliczka z 1777 roku; Przydrożne krzyże Kapliczka z figurką św. Mikołaja	Mieszkańcy kultuwujący tradycje chrześcijańskie Majówki prowadzone w kapliczce i przy krzyżach	ograniczone możliwości finansowe gminy przepisy konserwatorskie	Odnowa i renowacja zabytków historycznych i kulturalnych (Renowacja zniszczonej kapliczki - 2020 r.)

B. STANDARD ŻYCIA				
1. Modernizacja dróg gminnych (wykonanie nawierzchni asfaltowych)	środki finansowe fundusze z UE determinacja i zaangażowanie mieszkańców	aktywni mieszkańcy współpraca z gminą plany w gminie fundusz sołecki umiejętności pozyskiwania środków z zewnętrznych źródeł finansowania	opóźnienie cywilizacyjne brak dojazdu do domów, pól itp.	Modernizacja dróg gminnych
2. Wykonanie oświetlenia ulicznego przy drogach gminnych i budowa sieci światłowodowej	determinacja i zaangażowanie mieszkańców - istniejące słupy	aktywni mieszkańcy współpraca z gminą plany w gminie fundusz sołecki umiejętności pozyskiwania środków z zewnętrznych źródeł finansowania	opóźnienie cywilizacyjne brak oświetlenia brak dostępu do szerokopasmowego Internetu	W porozumieniu z innymi jednostkami wykonanie oświetlenia oraz sieci szerokopasmowej
3. Modernizacja budynku Domu Wiejskiego modernizacja łazienek wyposażenie kuchni modernizacja istniejących sal na potrzeby organizowania imprez rodzinnych adaptacja poddasza	wykorzystanie potencjału mieszkańców, istniejący budynek Domu Wiejskiego (wybudowany w 1997r.)	zaspokojenie potrzeb mieszkańców wsi	brak finansów brak miejsca przystosowanego do integracji i umacniania więzi	Modernizacja budynku Domu Wiejskiego
4. Budowa parkingu przy Domu Wiejskim	wykorzystanie potencjału mieszkańców, środki i sprzęt w posiadaniu mieszkańców	Istniejący plac przy Domu Wiejskim	brak finansów	Budowa parkingu przy Domu Wiejskim
C. JAKOŚĆ ŻYCIA				

<p>1. Sport i rekreacja formą aktywizacji społeczeństwa</p>	<p>wykorzystanie potencjału miejscowości wynikającego z walorów przyrodniczych i krajobrazowych</p>	<p>motywacja do uprawiania sportu i aktywnego wypoczynku</p>	<p>zapóźnienie cywilizacyjne, brak środków finansowych, brak miejsc przystosowanych do rekreacji</p>	<p>ścieżki rowerowe szlaki edukacyjne (pomniki przyrody, obiekty historyczne, sakralne) siłownia zewnętrzna</p>
<p>2. Poczucie bezpieczeństwa poprzez edukację</p>	<p>Ochotnicza Straż Pożarna, wykwalifikowane osoby</p>	<p>potrzeba poczucia bezpieczeństwa wszystkich mieszkańców</p>	<p>zainteresowanie mieszkańców tematyką ograniczenia czasowe</p>	<p>pagadanki tematyczne pokazy technik samoobrony instruktaż medyczny (zasady pierwszej pomocy)</p>
<p>D. BYT</p>				
<p>1. Wsparcie rolników i mieszkańców poprzez : Stworzenie warunków dla drobnej przedsiębiorczości Zdobycie wiedzy o pozyskiwaniu środków finansowych Wzrost atrakcyjności turystycznej wsi</p>	<p>posiadane grunty mieszkańców prace społeczne dobra lokalizacja dla ścieżek rowerowych drogi dojazdowe do pól tereny wokół wsi</p>	<p>napiw nowych mieszkańców rozwój małej przedsiębiorczości szerokie spektrum zawodów możliwość uczestnictwa w szkoleniach i</p>	<p>ograniczone możliwości finansowe gminy w stosunku do potrzeb mieszkańców brak miejsc pracy brak lokalnych sponsorów możliwość utraty funduszu sołectkiego</p>	<p>1. Przekształcenie gruntów rolnych pod zabudowę mieszkaniową i mieszkaniowo-użytkową. 2. Udział w szkoleniach i projektach podnoszących wiedzę i umiejętności w pozyskiwaniu śr. finansowych. 3. Dbalność o jakość dróg dojazdowych do pól. 4. Wyznaczenia ścieżek rowerowych i pieszych oraz ich oznakowanie 5. Oznakowanie atrakcji turystycznych 6. Przygotowanie oferty turystycznej dla przyjezdnych/wykreowanie produktu turystycznego 7. Wydanie mapek z szlakami i ścieżkami</p>
<p>2. Promocja miejscowości</p>	<p>dostęp do Internetu i mediów tablice informacyjne, ulotki</p>	<p>aktywna młodzież dobra współpraca z samorządem , walory środowiskowe (Natura 2000)</p>	<p>brak finansów - opóźnienie rozwoju - brak promocji</p>	<p>1. Piknik tematyczne, 2. strona internetowa, 3. wiaty wystawowe</p>

DOKUMENTACJA FOTOGRAFICZNA WSI - DROGI



Zdjęcie 3 Droga w kierunku Osin



Zdjęcie 4 Droga dojazdowa do domów jednorodzinnych kierunek „Podkorzeń”



Zdjęcie 5 Droga stanowiąca jedyny dojazd do prywatnych zamieszkałych posesji



Zdjęcie 6 Dojazd do gospodarstw



Zdjęcie 7 Zatoczka autobusowa w przysiółku „Krasieczyn”



Zdjęcie 8 Droga dojazdowa do domów jednorodzinnych kierunku „Goły Bór”



Zdjęcie 9 Niezagospodarowana przestrzeń przed Domem Wiejskim w centrum miejscowości



Zdjęcie 10 Dojazd do prywatnych domów

DOKUMENTACJA FOTOGRAFICZNA WSI - KAPLICZKI, PRZYDROŻNE KRZYŻE




Zdjęcie 11 Kapliczka na terenie prywatnej posesji



Zdjęcie 12 Przydrożny krzyż



Zdjęcie 13 Kapliczka i krzyż – miejsca kultu religijnego



Zdjęcie 14 Kapliczka z figurką św. Mikołaja



Zdjęcie 15 Przydrożna kapliczka na drzewie



Zdjęcie 16 Zabytkowa Kapliczka z 1777 roku z umieszczonym wewnątrz obrazem
Matki Boskiej Częstochowskiej

SPIS ZDJĘĆ

Zdjęcie 1 Warsztaty w dniach 22 i 23 kwietnia 2016 r. - Dom Wiejski w Durdach	2
Zdjęcie 2 Warsztaty w dniach 22 i 23 kwietnia 2016 r. - Dom Wiejski w Durdach	2
Zdjęcie 3 Droga w kierunku Osin.....	19
Zdjęcie 4 Droga dojazdowa do domów jednorodzinnych kierunek „Podkorzeń”	19
Zdjęcie 5 Droga stanowiącą jedyny dojazd do prywatnych zamieszkałych posesji.....	20
Zdjęcie 6 Dojazd do gospodarstw	20
Zdjęcie 7 Zatoczka autobusowa w przysiółku „Krasieczyn”	21
Zdjęcie 8 Droga dojazdowa do domów jednorodzinnych kierunek „Goły Bór”	21
Zdjęcie 9 Niezagospodarowana przestrzeń przed Domem Wiejskim	22
Zdjęcie 10 Dojazd do prywatnych domów	22
Zdjęcie 11 Kapliczka na terenie prywatnej posesji.....	23
Zdjęcie 12 Przydrożny krzyż	23
Zdjęcie 13 Kapliczka i krzyż – miejsca kultu religijnego.....	24
Zdjęcie 14 Kapliczka z figurką św. Mikołaja	24
Zdjęcie 15 Przydrożna kapliczka na drzewie.....	25
Zdjęcie 16 Kapliczka z 1777 roku z obrazem Matki Boskiej Częstochowskiej	25