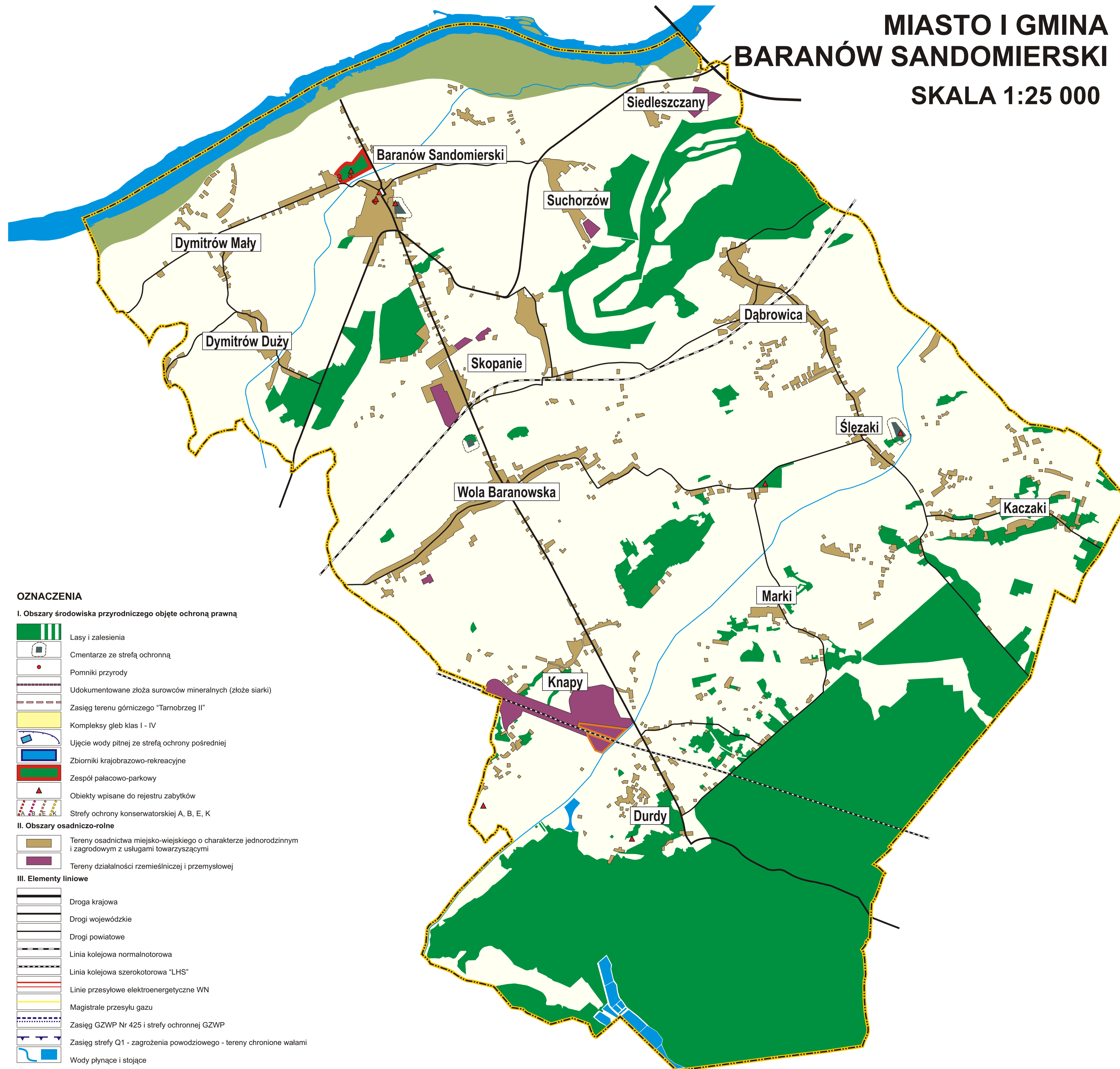


MIASTO I GMINA BARANÓW SANDOMIERSKI

SKALA 1:25 000

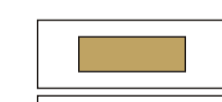



OZNACZENIA




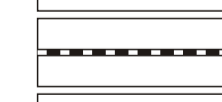






I. Obszary środowiska przyrodniczego objęte ochroną prawną

-  Lasy i zalesienia
-  Cmentarze ze strefą ochronną
-  Pomniki przyrody
-  Udokumentowane złoża surowców mineralnych (złoża siarki)
-  Zasięg terenu górniczego "Tarnobrzeg II"
-  Kompleksy gleb klas I - IV
-  Ujęcie wody pitnej ze strefą ochrony pośredniej
-  Zbiorniki krajobrazowo-rekreacyjne
-  Zespół pałacowo-parkowy
-  Obiekty wpisane do rejestru zabytków
-  Strefy ochrony konserwatorskiej A, B, E, K

II. Obszary osadniczo-rolne

-  Tereny osadnictwa miejsko-wiejskiego o charakterze jednorodnym i zagrodowym z usługami towarzyszącymi
-  Tereny działalności rzemieślniczej i przemysłowej

III. Elementy liniowe

-  Droga krajowa
-  Drogi wojewódzkie
-  Drogi powiatowe
-  Linia kolejowa normalnotorowa
-  Linia kolejowa szerokotorowa "LHS"
-  Linie przesyłowe elektroenergetyczne WN
-  Magistrale przesyłu gazu
-  Zasięg GZWP Nr 425 i strefy ochronnej GZWP
-  Zasięg strefy Q1 - zagrożenia powodziowego - tereny chronione wałami
-  Wody płynące i stojące